INSTITUTO BRASILEIRO DE GEOGRAFIA E ESTATISTICA

TÁBUAS ITINERÁRIAS DO ESTADO DO ESPÍRITO SANTO

1956
656.02
(81)
I 12 i

15.2)
1521/79

IBGE

Estado do Espírito Santo
DEPARTAMENTO ESTADUAL DE ESTATÍSTICA

TÁBUAS ITINERÁRIAS

Vitória — 1957

385.098152

Coleção IBGEANA

I B G E
CONSELHO NACIONAL DE ESTATÍSTICA
BIBLIOTECA
N. de Cap. 1549
Data 1/2

IBGE
BIBLIOTECA CENTRAL

Reg.	Data	Aquisição		
		Compra	Doação	Permuta
1521	30.3.79			

Cias. 656.02 (815.2) Cutter T114tb

Preço Obs.:

656 02
(815.2)
T114tb
Doc

GE-00003855-1

APRESENTAÇÃO

Atendendo o que preceitua a Resolução da Assembléia Geral do Conselho Nacional de Estatística nº 32, de 14 de julho de 1937, o Departamento de Estatística do Espírito Santo apresenta as **TÁBUAS ITINERÁRIAS** *do Estado, resultado de um esfôrço empregado num curto prazo que tivemos para sua elaboração.*

Tratando-se de um trabalho lançado à divulgação pela segunda vez, está, naturalmente, suscetível de qualquer alteração para o futuro e, para isso, contamos com a boa vontade de todos os interessados no assunto, no sentido de corrigir erros para o aperfeiçoamento desta publicação.

No presente trabalho, contamos, apenas, com a colaboração dos Agentes Municipais de Estatística.

MUNICÍPIC DE AFONSO CLÁUDIO

ÁREA: 1 874 km²

CONVENÇÕES

- Cidade
- Vila
- Povoado
- Estrada de Rodagem
- Estrada de Ferro

IBGE
BIBLIOTECA CENTRAL

Reg.	Data	Aquisição		
		Compra	Doação	Permuta

Clas.	Cutter

Preço	Obs.:

1. AFONSO CLÁUDIO

Localidades extremas (Número e espécies de vias)	Distância (Km)	Itinerários (Localidades e quilometragem)	Meios de transporte	Tempo (hora e minutos)	Preço (Cr$)
A) A ALGUNS POVOADOS					
1. Cinco Pontões					
1a. Rodoviária	59	São Francisco (13) Laranja da Terra (31) Joatuba (50)	auto	1h 40m	ajuste
2a. Rodoviária	74	Serra Pelada (16) Laranja da Terra (46) Joatuba (65)	auto	1h 50m	ajuste
3a. Rodoviária	88	São Francisco (13) Serra Pelada (30) Laranja da Terra (60) Joatuba (79)	auto	2h 30m	ajuste
2. São Francisco					
Rodoviária	13	Direto	ônibus	40m	10,00
3. São Luiz da Boa Sorte					
Rodoviária	17	Direto	ônibus	50m	20,00
4. São Luiz de Miranda					
Rodoviária	28	São Francisco (13)	auto	50m	ajuste
B) AS SEDES DISTRITAIS					
1. Brejetuba					
Rodoviária	35	Direto	ônibus	2h	35,00
2. Ibicaba					
Rodoviária	25	Patrimônio São José (19)	auto	50m	ajuste
3. Joatuba					
1a. Rodoviária	49	São Francisco (13) Serra Pelada (30)	auto	1h 40m	ajuste
2a. Rodoviária	50	São Francisco (13) Laranja da Terra (31)	ônibus	2h 30m	50,00
3a. Rodoviária	65	Serra Pelada (16) Laranja da Terra (46)	ônibus	3h	50,00
4a. Rodoviária	79	São Francisco (13) Serra Pelada (30) Laranja da Terra (60).	ônibus	3h 30m	50,00
4. Laranja da Terra					
1a. Rodoviária	31	São Francisco (13)	ônibus	1h 30m	50,00
2a. Rodoviária	46	Serra Pelada (16)	ônibus	1h 50m	50,00
3a. Rodoviária	60	São Francisco (13) Serra Pelada (30)	ônibus	3h	50,00
5. Piracema					
Rodoviária	22	Direto	ônibus	1h 10m	25,00
6. Pontões					
Rodoviária	24	Vargem Grande (14) São Luiz da Boa Sorte (17)	auto	50m	ajuste
7. Serra Pelada					
1a. Rodoviária	16	Direto	ônibus	40m	20,00
2a. Rodoviária	30	São Francisco (13)	ônibus	1h 40m	30,00
8. Sobreiro					
1a. Rodoviária	44	São Francisco (13) Laranja da Terra (31)	ônibus	2h	60,00
2a. Rodoviária	59	Serra Pelada (16) Laranja da Terra (46)	ônibus	2h 50m	60,00
3a. Rodoviária	73	São Francisco (13) Serra Pelada (30) Laranja da Terra (60).	ônibus	3h 40m	60,00
C) AS SEDES MUNICIPAIS LIMITROFES					
1. Aimorés (MG)					
1a. Rodoviária	105	São Francisco (13) Sobreiro (44) Ibituba (71) Baixo Guan			

1. AFONSO CLÁUDIO

-continuação-

Localidades extremas (Número e espécies de vias)	Distância Km)	Itinerários (Localidades e quilometragem)	Meios de transporte	Tempo (hora e minutos)	Preço Cr$)
		du (97)	auto	3h 30m	ajuste
Rodoviária	97	Serra Pelada (16)Itaguaçu (55) Itapina	ônibus	4h 40m	100,00
2a. Mista Ferroviária	29	De Itapina	EFVM	1h	80,00
2. Baixo Guandu					
1a. Rodoviária	99	São Francisc o (13) Laranja da Terra (31) Sobreiro (44) Patrimônio de N.S. da Penha (58) Ibituba (71)	auto	3h 10m	ajuste
2a. Rodoviária	130	Serra Pelada (16) Itarana (59) Itaguaçu (69) Itaimbé (99) Lages (108)	auto	6h 30m	ajuste
Rodoviária	97	Serra Pelada (16) Itarana (45) Itaguaçu (55) Itaimbé (75) Itapina	ônibus	4h 40m	100,00
3a. Mista Rodoviária	111	São Francisco (13) Serra Pelada (30) Itarana (59) Itaguaçu (69) Itaimbé (89) Itapina	ônibus	5h 30m	110,00
Ferroviária	23	De Itapina-Mascarenhas (13) ..	EFVM	30m	40,00
3. Castelo					
Rodoviária	93	Piracema (22) Conceição de Castelo (48) Santo Antônio (64)..	ônibus	5h	100,00
4. Domingos Martins					
Rodoviária	198	Serra Pelada (16) Itarana (45) Santa Teresa (92) Santa Leopoldina (121) Cariacica (154) Viana (170)	auto	8h 30m	ajuste
5. Itaguaçu					
1a. Rodoviária	55	Serra Pelada (16) Itarana (45)	ônibus	2h 40m	60,00
2a. Rodoviária	69	São Francisco (13) Serra Pelada (30) Itarana (59)	ônibus	3h	65,00
6. Iúna					
1a. Rodoviária	104	Brejetuba (35) Rosário (47)...	auto	3h 30m	ajuste
2a. Rodoviária	225	Piracema (22) Conceição de Castelo (48) Santo Antônio (64)Vieira Machado (80) Muniz Freire (104) Alegre (148)	auto	11h	ajuste
7. Muniz Freire					
Rodoviário	89	Piracema (22) Conceição de Castelo (48) Santo Antônio (64) Vieira Machado (77)	auto	3h 30m	ajuste
8. Mutum (MG)					
Rodoviário	178	Via Baixo Guandu-Aimorés	auto	7h 30m	ajuste
9. Santa Leopoldina					
Rodoviária	121	Serra Pelada (16) Itarana (45) Santa Teresa (92)	ônibus	5h 20m	80,00
D) À CAPITAL ESTADUAL					
1a. Rodoviária	168	Serra Pelada (16) Itarana (45) Santa Teresa (92) Santa Leopoldina (121) Cariacica (154) ...	ônibus	8h 30m	150,00
Rodoviária	97	Serra Pelada (16) Itarana (45) Itaguaçu (55) Itaimbé (75) Itapina	ônibus	4h 40m	100,00

MUNICÍPIO DE ALEGRE

ÁREA: 1 419 km²

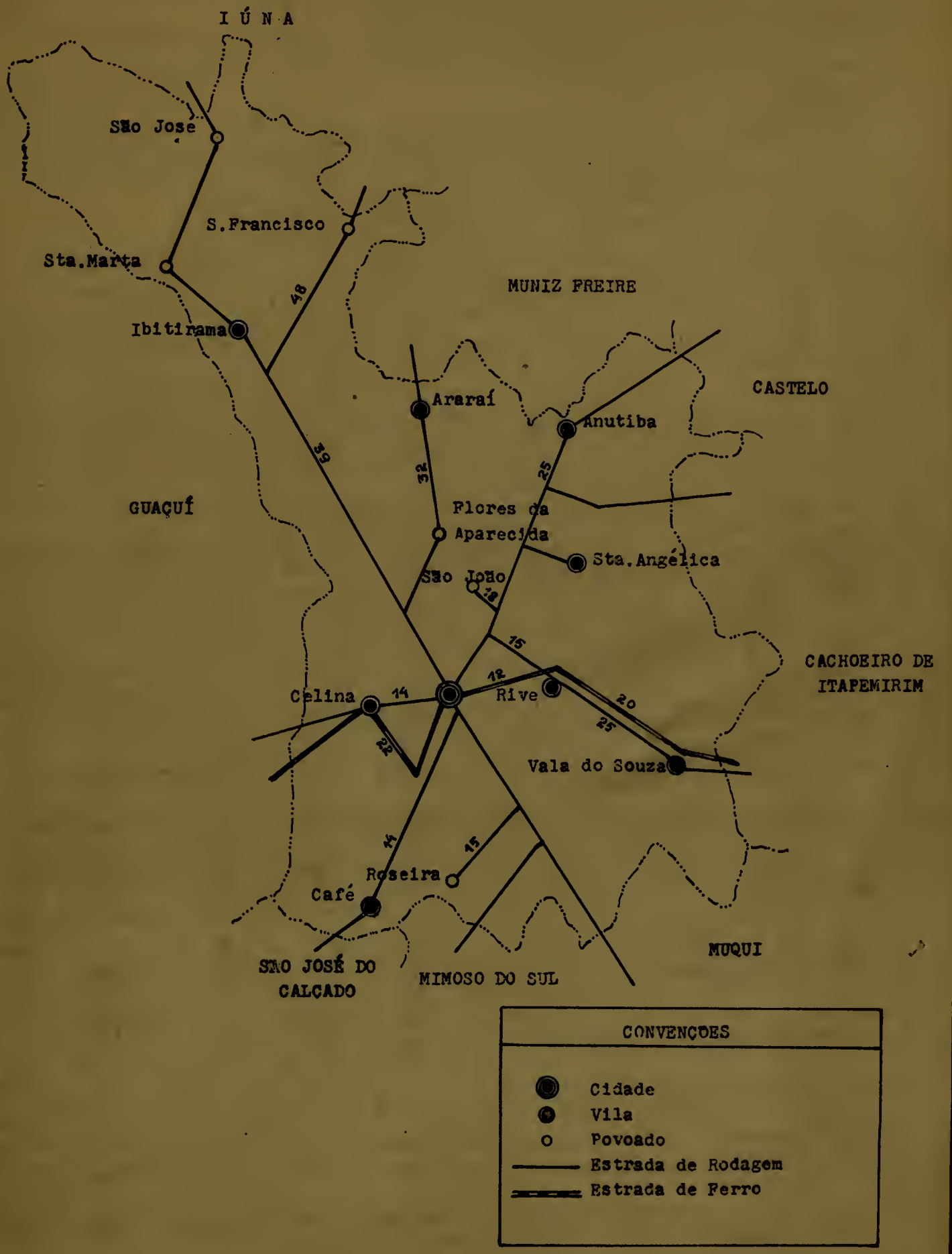

1. AFONSO CLÁUDIO

-conclusão-

Localidades extremas (Número e espécies de vias)	Distância (Km)	Itinerários (Localidades e quilometragem)	Meios de transporte	Tempo (hora e minutos)	Preço (Cr$)
Rodoviária	111	São Francisco (13) Serra Pelada (30) Itarana (59) Itaguaçu (69) Itaimbé (89) Itapina	Ônibus	5h 30m	110,00
2a. Mista Ferroviária	151	De Itapina-Colatina (23) Fundão (89) Vasco Coutinho (127)	EFVM	6h 40m	65,00
B) A CAPITAL FEDERAL					
1a. Mista Rodoviária	93	Até a estaçao de Castelo	Ônibus	5h	100,00
Ferroviária	519	Da Estaçao de Castelo-Cachoeiro de Itapemirim (37) Campos (RJ) (202) Macaé (295) Duque de Caxias (498)	EFL	17h 40m	300,00
2a. Rodoviária	168	Até a Capital Estadual	Ônibus	8h 30m	150,00
Mista	-	Vide descrição Município de Vitória	-	-	-

2. ALEGRE

Localidades extremas (Número e espécies de vias)	Distância (Km)	Itinerários (Localidades e quilometragem)	Meios de transporte	Tempo (hora e minutos)	Preço (Cr$)
A) A ALGUNS POVOADOS					
1. Pratinha da Fumaça					
Rodoviária	26	Direto	auto	1h 10m	ajuste
2. Roseira					
Rodoviária	15	Direto	auto	40m	ajuste
3. São Francisco					
Rodoviária	48	Pratinha da Fumaça (26)	auto	2h	ajuste
4. São João					
Rodoviária	18	Direto	auto	1h 40m	ajuste
B) AS SEDES DISTRITAIS					
1. Anutiba					
Rodoviária	25	Placa do Eloi (11)	Ônibus	1h 30m	25,00
2. Araraí					
1a. Rodoviária	32	Pratinha da Fumaça (26)	auto	1h 20m	ajuste
2a. Rodoviária	35	Flores da Aparecida(27)	Ônibus	2h	30,00
3. Café					
Rodoviária	14	Direto	auto	40m	ajuste
4. Celina					
1a. Rodoviária	14	Direto	Ônibus	50m	12,00
2a. Ferroviária	22	Direto	EFL	1h 10m	10,00
5. Ibitirama					
Rodoviária	39	Pratinha da Fumaça (26) Ponte do Araçá (33)	Ônibus	2h 50m	30,00
6. Rive					
1a. Ferroviária	12	Direto	EFL	40m	6,00
2a. Rodoviária	15	Direto	Ônibus	1h	10,00

2. ALEGRE

-continuação-

Localidades extremas (Número e espécies de vias)	Distância (Km)	Itinerários (Localidades e quilometragem	Meios de transporte	Tempo (hora e minutos)	Preço (Cr$)
7. Santa Angélica					
Rodoviária	21	Placa do Eloi (11)	auto	50m	ajuste
8. Vala do Souza					
1a. Ferroviária	20	Rive (12)	EFL	50m	9,50
2a. Rodoviária	25	Rive (15)	ônibus	1h 30m	14,00
C) ÀS SEDES MUNICIPAIS LIMITROFES					
1. Cachoeiro de Itapemirim					
1a. Ferroviária	61	Rive (12) Coutinho (45) Morro Grande (53)	EFL	2h 30m	43,00
2a. Rodoviária	72	Rive (15) Vala do Souza (25) Pacotuba (42) Coutinho (53) Duas Barras (58) Morro Grande (62) Valão (69)	ônibus	3h 10m	50,00
3a. Rodoviária	88	Muqui (46) Desengano (66) Valão (85)	auto	4h 20m	ajuste
2. Castelo					
1a. Ferroviária	66	Rive (12) Vala do Souza (20) Coutinho (45) Conduru (57) ...	EFL	3h 10m	47,00
2a. Rodoviária	84	Rive (15) Pacotuba (42) Coutinho (53) Duas Barras (58) Conduru (76)	auto	2h 30m	ajuste
3a. Rodoviária	96	Placa do Eloi (11) Anutiba (25) S. Simão (34) Muniz Freire (44) Santo Antônio (67)	auto	4h	ajuste
3. Guaçuí					
1a. Rodoviária	26	Celina (14)	ônibus	1h 10m	25,00
2a. Ferroviária	38	Celina (22)	EFL	2h	17,00
4. Iúna					
Rodoviária	77	Pratinha da Fumaça (26) S. Francisco (48) Perdição (71)	ônibus	4h 20m	45,00
5. Mimoso do Sul					
1a. Rodoviária	68	São Rafael (20) Muqui (46) ..	auto	2h 50m	ajuste
2a. Rodoviária	92	São Rafael (20) Conceição do Muqui (58) Santo Antônio do Muqui (69)	auto	3h 50m	ajuste
3a. Rodoviária	130	Rive (15) Coutinho (53) Morro Grande (62) Desengano (88) Muqui (108)	auto	5h 20m	ajuste
4a. Ferroviária	117	Rive (12) Cachoeiro de Itapemirim (61) Muqui (101)	EFL	4h 50m	83,00
6. Muniz Freire					
1a. Rodoviária	44	Placa do Eloi (11) Anutiba (25) São Simão (34)	ônibus	3h 20m	45,00
2a. Rodoviária	54	Flores da Aparecida (27) São Simão (44)	auto	2h 20m	ajuste
7. Muquí					
1a. Rodoviária	46	São Rafael (20)	auto	1h 40m	ajuste
2a. Rodoviária	106	Rive (15) Coutinho (53) Cachoeiro de Itapemirim (72) Desengano (88)	auto	3h 30m	ajuste
3a. Ferroviária	101	Rive (12) Coutinho (45) Cachoeiro de Itapemirim (61) Camará (92)	EFL	4h 20m	44,00

2. ALEGRE

-conclusão-

Localidades extremas (Número e espécies de vias)	Distância (Km)	Itinerários (Localidades e quilometragem)	Meios de transporte	Tempo (hora e minutos)	Preço (Cr$)
8. São José do Calçado					
1a. Rodoviária	46	Café (14) Alto Calçado (26) Fazenda Arara (42)	ônibus	2h 30m	50,00
2a. Rodoviária	73	Celina (14) Guaçuí (26) Airituba (58) Antônio Honório (61) Fazenda Arara (67)	ônibus	4h	50,00
Ferroviária	101	Rive (12) Cachoeiro de Itapemirim (61) Muqui	EFL	4h 20m	44,00
3a. Mista:					
Rodoviária	58	De Muqui-Três Barras (14) Conceição de Muqui (26) Jacá (45).	ônibus	2h 40m	50,00
D) À CAPITAL ESTADUAL					
1a. Rodoviária	211	Cachoeiro de Itapemirim (72)Rio Novo do Sul (102) Iconha (122) Jabaquara (147) Amarelos (177) Espírito Santo (201)	auto	6h	ajuste
2a. Rodoviária	218	Cachoeiro de Itapemirim (72)Rio Novo do Sul (102) Iconha (122) Jabaquara (147) Araçatiba (188) Jardim América (215).....	auto	6h 20m	ajuste
3a. Rodoviária	231	Cachoeiro de Itapemirim (72)Rio Novo do Sul (102) Iconha (122) Piúma (137) Anchieta (147) Guarapari (176) Espírito Santo(221)	auto	6h 50m	ajuste
4a. Ferroviária	220	Coutinho (45) Cachoeiro de Itapemirim (61) Matilde (141) Marechal Floriano (171) Viana (199)	EFL	8h 50m	91,00
E) À CAPITAL FEDERAL					
1a. Rodoviária	486	São José do Calçado (46) Bom Jesus do Norte (59) Itapeuruna(ER) (109) Miracema (ER) (158)Leopoldina (MG) (234) Areal (RJ)(380) Petrópolis (414)	auto	16h 40m	ajuste
2a. Rodoviária	513	Cachoeiro de Itapemirim (72) Sarra (83) Campos (RJ) (204) Niterói (507)	auto	14h 40m	ajuste
		De Niterói	lancha	20m	3,00
3a. Ferroviária	553	Cachoeiro de Itapemirim (72)Campos (RJ) (237) Magé (495) Duque de Caxias (533)	EFL	17h 50m	160,00

3. ALFREDO CHAVES

Localidades extremas (Número e espécies de vias)	Distância (Km)	Itinerários (Localidades e quilometragem)	Meios de transporte	Tempo (hora e minutos)	Preço (Cr$)
A) À ALGUNS POVOADOS					
1. Iriritimirim					
Rodoviária	21	Barra do batatal (5) São Marcos (12) Santo André (15)	auto	50m	ajuste
2. Rio Veado					
Rodoviária	13	Caco do Pote (4) Sagrada Família (10)	auto	40m	ajuste
3. São Marcos					
Rodoviária	12	Barra do Batatal (5)	auto	30m	ajuste
B) ÀS SEDES DISTRITAIS					
1. Crubixá					
Rodoviária	18	4º Território (7) Nova Mantua (11)	auto	50m	ajuste
2. Matilde					
Rodoviária	18	Barra do Batatal (5) São Marcos (12) Santo André (15)	auto	50m	ajuste
3. Sagrada Família					
Rodoviária	10	Caco do Pote (4)	auto	20m	ajuste
C) ÀS SEDES MUNICIPAIS LIMITROFES					
1. Anchieta					
Rodoviária	36	Jabaquara (18)	auto	1h 30m	ajuste
2. Cachoeiro de Itapemirim					
1a. Rodoviária	90	Jabaquara (18) Iconha (38) Rio Novo do Sul (56)	autò	1h 50m	ajuste
Rodoviária	18	Barra do Batatal (5) São Marcos (12) Santo André (15) Matilde	auto	50m	ajuste
2a. Mista					
Ferroviária	80	Vargem Alta (40) Jaciguá (46).	EFL	3h 20m	56,00
3. Domingos Martins					
1a. Rodoviária	45	Barra do Batatal (5) São Francisco (11) Fazenda Luiz Morizio (26) Marechal Floriano(38)	auto	1h 50m	ajuste
2a. Rodoviária	53	Barra do Batatal (5) S.Marcos (12) Santo André (15) Iriritimirim (21) Araguaia (27) Marechal Floriano (46).....	auto	2h 40m	ajuste
3a. Rodoviária	111	Jabaquara (18) Amarelos (48) Araçatiba (55) Jabaeté (83)..	auto	2h 50m	ajuste
Rodoviária	18	Barra do Batatal (5) São Marcos (12) Santo André (15) Matilde	auto	50m	ajuste
Mista					
4a. Ferroviária	29	De Matilde-Araguaia(11) Marechal Floriano	EFL.	1h	12,00
Rodoviária	7	De Marechal Floriano	auto	20m	ajuste
4. Guarapari					
1a. Rodoviária	57	Jabaquara (18)	auto	50m	ajuste
2a. Rodoviária	48	Caco do Pote (4) Sagrada Família (10) Rio Veado (13) Olivânia (18)	auto	2h 10m	ajuste
3a. Rodoviária	53	Jabaquara (18) Anchieta (36).	auto	1h 40m	ajuste

MUNICIPIO DE ALFREDO CHAVES

AREA: 705 km^2

CONVENÇÕES

- Cidade
- Vila
- Povoado
- Estrada de Rodagem
- Estrada de Ferro

MUNICÍPIO DE ANCHIETA

ÁREA: 374 km^2.

CONVENÇÕES

- Cidade
- Vila
- Povoado
- Estrada de Rodagem
- Estrada de Ferro

3. ALFREDO CHAVES

-conclusão-

Localidades extremas (Número e espécies de vias)	Distância (Km)	Itinerários (Localidades e quilometragem)	Meios de transporte	Tempo (hora e minutos)	Preço (Cr$)
5. Iconha					
Rodoviária	36	Direto	auto	1h	ajuste
6. Rio Novo do Sul					
Rodoviária	56	Iconha (36)	auto	1h 20m	ajuste
D) À CAPITAL ESTADUAL					
1a.Rodoviária	85	Jabaquara (18) Amarelos (48) Araçatiba (55) Jardim América(82)	auto	2h	ajuste
2a.Rodoviária	101	Barra do Batatal (5) São Marcos (12) Iriritimirim (21) Marechal Floriano (46) Domingos Martins (53) Viana (81)	auto	4h	ajuste
Rodoviária	18	São Marcos (12) Matilde	auto	50m	ajuste
3a.Mista Ferroviária	79	De Matilde-Araguaia (11) Marechal Floriano (29) Viana (50)..	EFL	3h	35,00
E) À CAPITAL FEDERAL					
1a.Rodoviária	499	Jabaquara (18) Iconha (36) Rio Novo do Sul (56) Safra (75) Campos (RJ) (196) Macaé (305)Niteroi	auto	12h	ajuste
		De Niteroi	lancha	20m	3,00
Rodoviária	18	São Marcos (12) Matilde	auto	50m	ajuste
2a.Mista Ferroviária	562	De Matilde-Cachoeiro de Itapemirim (80)Mimoso do Sul (136) Campos (245)Magé (503) Duque de Caxias (541)	EFL	19h	184,00

4. ANCHIETA

Localidades extremas (Número e espécies de vias)	Distância (Km)	Itinerários (Localidades e quilometragem)	Meios de transporte	Tempo (hora e minutos)	Preço (Cr$)
A) À ALGUNS POVOADOS					
1. Alto Pongal					
1a. Rodoviária	38	Pongal (12)	auto	1h 20m	ajuste
2a. Rodoviária	48	Jabaquara (18)	auto	2h	ajuste
2. Irirí					
Rodoviária	6	Direto	ônibus	15m	10,00
3. Ubú					
Rodoviária	8	Direto	auto	20m	ajuste
4. Paratí					
Rodoviária	7	Direto	auto	15m	ajuste
5. Belo Horizonte					
Rodoviária	16	Direto	ônibus	40m	15,00
6. Itaperorama					
1a. Rodoviária	18	Pongal (12)	auto	45m	ajuste
2a. Rodoviária	38	Jabaquara (18)	auto	1h 35m	ajuste

4. ANCHIETA

-conclusão-

Localidades extremas (Número e espécies de vias)	Distância (Km)	Itinerários (Localidades e quilometragem)	Meios de transporte	Tempo (hora e minutos)	Preço (Cr$)
B) ÀS SEDES DISTRITAIS					
1. Iriritimirim					
Rodoviária	46	Jabaquara (18)	auto	2h	ajuste
2. Jabaquara					
Rodoviária	18	Direto	auto	50m	ajuste
C) ÀS SEDES MUNICIPAIS LIMÍTROFES					
1. Alfredo Chaves					
Rodoviária	36	Jabaquara (18)	auto	1h 30m	ajuste
2. Guarapari					
1a. Rodoviária	29	Direto	ônibus	1h 30m	25,00
2a. Rodoviária	57	Jabaquara (18)	auto	2h 20m	ajuste
3. Iconha					
1a. Rodoviária	25	Piúma (10)	ônibus	1h	25,00
2a. Rodoviária	42	Jabaquara (18)	auto	2h	ajuste
D) À CAPITAL ESTADUAL					
1a. Rodoviária	84	Guarapari (29) Amarelos (50) Espírito Santo (74)	ônibus	5h	80,00
2a. Rodoviária	87	Guarapari (29) Amarelos (50) Araçatiba (57) Jardim América (84)	auto	3h 30m	ajuste
3a. Rodoviária	89	Jabaquara (18) Araçatiba (59) Jardim América (86)	auto	3h 10m	ajuste
E) À CAPITAL FEDERAL					
1a. Rodoviária	488	Iconha (25) Rio Novo do Sul (45) Safra (64) Campos (RJ) (185) Macaé (294) Niteroi (488)	ônibus	12h 30m	400,00
		De Niteroi	lancha	20m	3,00
Rodoviária	75	Iconha (25) Rio Novo do Sul (45) Safra (64) Cachoeiro de Itapemirim	ônibus	2h 10m	50,00
2a. Mista Ferroviária	482	Mimoso do Sul (56) Campos (RJ) (165) Macaé (258) Duque de Caxias (461)	EFL	15h 30m	272,00

5. ARACRUZ

Localidades extremas (Número e espécies de vias)	Distância (Km)	Itinerários (Localidades e quilometragem)	Meios de transporte	Tempo (hora e minutos)	Preço (Cr$)
A) À ALGUNS POVOADOS					
1. Barra do Riacho					
1a. Rodoviária	30	Direto	auto	1h	ajuste
2a. Rodoviária	43	Sauaçu de Baixo (3) Gamboa (26)	auto	1h 40m	ajuste
3a. Rodoviária	53	Retiro (10) Córrego D'Água (13) Cachoeiro (28) Riacho (43) ...	ônibus	2h	55,00

MUNICÍPIO DE ARACRUZ

ÁREA: 1 392 km²

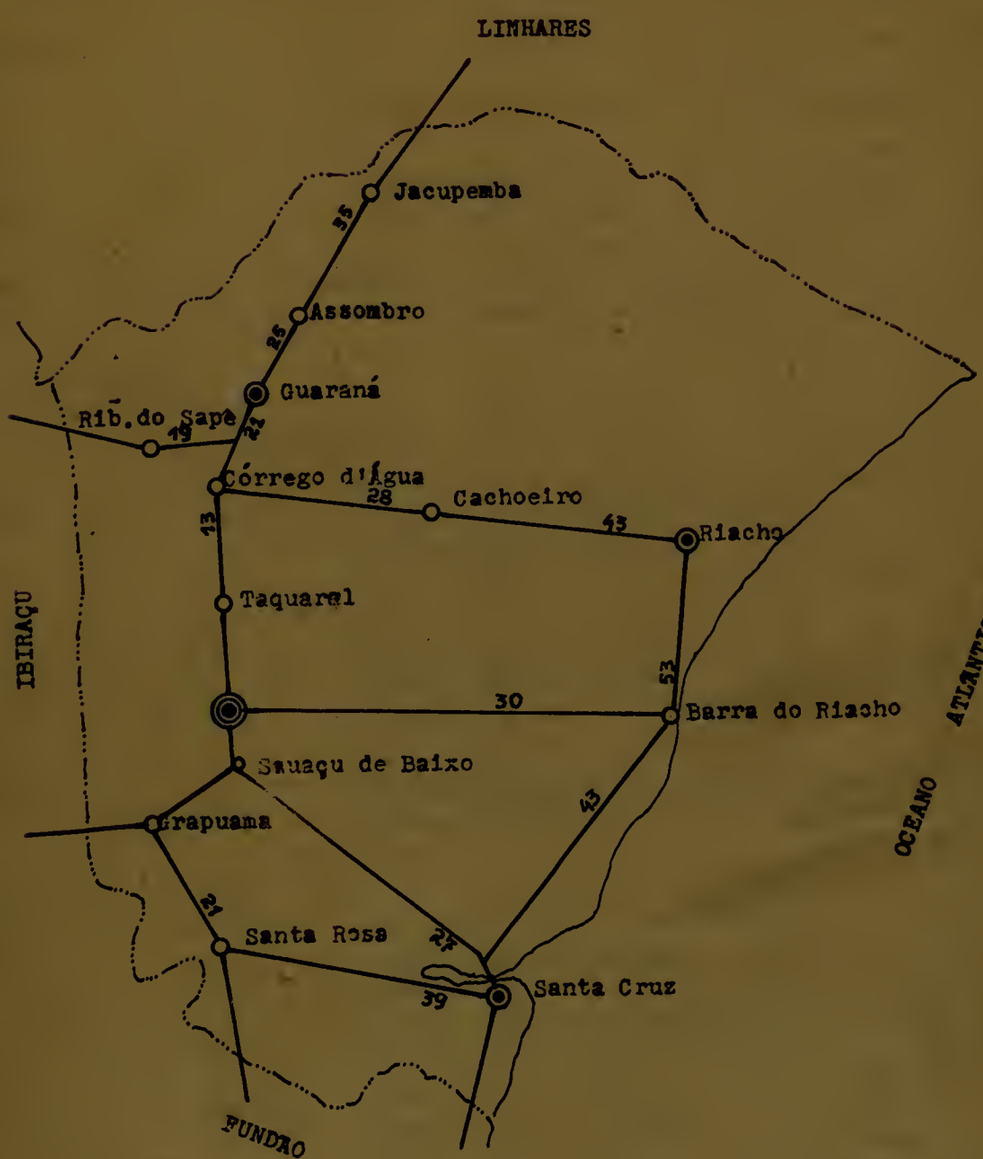

CONVENÇÕES

- Cidade
- Vila
- Povoado
- Estrada de Rodagem
- Estrada de Ferro

5. ARACRUZ

-conclusão-

Localidades extremas (Número e espécies de vias)	Distância (Km)	Itinerários (Localidades e quilometragem)	Meios de transporte	Tempo (hora e minutos)	Preço (Cr$)
2. Jacupemba					
Rodoviária	35	Retiro (10) Córrego D'Água(13) Guaraná (21) Assembro (25) ...	ônibus	1h 20m	30,00
3. Santa Rosa					
Rodoviária	21	Grapuama (10) Perobas (16) ...	ônibus	40m	20,00
4. Ribeirão do Sapê					
Rodoviária	19	Córrego D'Água (13)	auto	40m	ajuste
B) ÀS SEDES DISTRITAIS					
1. Guaraná					
Rodoviária	21	Córrego D'Água (13)	ônibus	40m	20,00
2. Riacho					
1a. Rodoviária	40	Barra do Riacho (30)	auto	1h 30m	ajuste
2a. Rodoviária	43	Córrego D'Água (13)	ônibus	1h 40m	50,00
3. Santa Cruz					
1a. Rodoviária	27	Sauaçu de Baixo (3) Gamboa(26)	auto	1h	ajuste
2a. Rodoviária	39	Peroba (16) Santa Rosa (21) ..	auto	1h 20m	ajuste
C) ÀS SEDES MUNICIPAIS LIMITROFES					
1. Fundão					
1a. Rodoviária	39	Grapuama (10) Pendanga (31)...	auto	1h 50m	ajuste
2a. Rodoviária	85	Perobas (16) Santa Rosa (21) Nova Almeida (43) Putiri (58) Timbuí (76)	auto	2h 30m	ajuste
2. Ibiraçu					
1a. Rodoviária	22	Grapuama (10)	auto	1h	ajuste
2a. Rodoviária	46	Córrego D'Água (13)Ribeirão do Meio (23) João Neiva (35)	auto	1h 50m	ajuste
3. Linhares					
Rodoviária	58	Córrego D'Água (13) Guaraná(21) Jacupemba (35)	ônibus	2h	70,00
D) À CAPITAL ESTADUAL					
1a. Rodoviária	84	Peroba (16) Santa Rosa (21) Nova Almeida (43) Jacareípe (60) Carapina (72)	ônibus	2h 30m	80,00
2a. Rodoviária	109	Perobas (16) Santa Rosa (21)Nova Almeida (43) Putirí (58)Serra (73)	auto	3h 20m	ajuste
Rodoviária	24	Grapuama (10) Aricanga	auto	40m	ajuste
3a. Mista Ferroviária	67	De Aricanga-Fundão (15) Calogí (32)	EEVM	2h	25,00
E) À CAPITAL FEDERAL					
Até a Capital Estadual	-	Já discriminada	-	-	-
Mista	-	Vide descrição Município de Vitória.	-	-	-

6. BAIXO GUANDU

Localidades extremas (Número e espécies de vias)	Distância (Km)	Itinerários (Localidades e quilometragem)	Meios de transporte	Tempo (Hora e minutos)	Preço (Cr$)
A) À ALGUNS POVOADOS					
1. Nossa Senhora da Penha					
Rodoviária	41	Ibituba (28)	ônibus	2h 30m	30,00
2. Patrimônio do 14 do Mutum					
Rodoviária	28	Direto	ônibus	1h 40m	25,00
3. Vila Nova do Bananal					
Rodoviária	32	São Sebastião do Bananal (28).	ônibus	2h 20m	30,00
B) ÀS SEDES DISTRITAIS					
1. Alto Mutum Preto					
Rodoviária	48	Patrimônio do 14 do Mutum (28)	ônibus	4h 10m	50,00
2. Ibituba					
Rodoviária	28	Direto	ônibus	1h 40m	20,00
3. Mascarenhas					
1a. Rodoviária	12	Direto	auto	50m	ajuste
2a. Ferroviária	11	Direto	EFVM	30m	4,00
C) ÀS SEDES MUNICIPAIS LIMÍTROFES					
1. Afonso Cláudio					
1a. Rodoviária	99	Ibituba (28) Patrimônio N.S.da Penha (41)Sobreiro (55)Laranja da Terra (68) S. Francisco (86)	auto	3h 10m	ajuste
2a. Rodoviária	130	Lages (22)Itaimbé (31)Itaguaçu (61) Itarana (71) Serra Pelada (114)	auto	6h 30m	ajuste
Ferroviária	23	Mascarenhas (11) Itapina	EFVM	30m	40,00
Rodoviária	97	De Itapina-Itaimbé (22) Itaguaçu (42) Itarana (52) Serra Pelada (81)	ônibus	4h 40m	100,00
3a. Mista					
Rodoviária	111	De Itapina-Itaimbé (22) Itaguaçu (42) Itarana (52) Serra Pelada (81) S. Francisco (98)...	ônibus	5h 30m	110,00
2. Aimorés (MG)					
1a. Rodoviária	6	Direto	ônibus	20m	10,00
2a. Ferroviária	6	Direto	EFVM	20m	40,00
3. Colatina					
1a. Rodoviária	76	Direto	auto	4h 10m	ajuste
2a. Ferroviária	47	Mascarenhas (11) Itapina (23) Santa Joana (36)	EFVM	1h 30m	40,00
4. Itaguaçu					
1a. Rodoviária	61	Lages (22) Itaimbé (31)	ônibus	2h 40m	40,00
2a. Mista Ferroviária....	23	Mascarenhas (11) Itapina	EFVM	30m	40,00
2a. Mista Rodoviária	42	De Itapina-Itaimbé (22)	ônibus	2h	40,00
5. Resplendor (MG)					
1a. Ferroviária	43	Aimorés (6) Itueta (28)	EFVM	1h 20m	...
2a. Rodoviária	68	Aimorés (6)	auto	2h 30m	ajuste
D) À CAPITAL ESTADUAL					
1a. Ferroviária	173	Mascarenhas (11) Colatina (45) Fundão (122) Calogí (139)	EFVM	4h	94,00
2a. Rodoviária	194	Itaimbé (31) Itaguaçu (61) Santa Teresa (118) Santa Leopoldina (147) Cariacica (180)	auto	8h 10m	ajuste
3a. Aérea	...	Direto	avião	30m	401,40

MUNICÍPIO DE BAIXO GUANDU

ÁREA: 866 km²

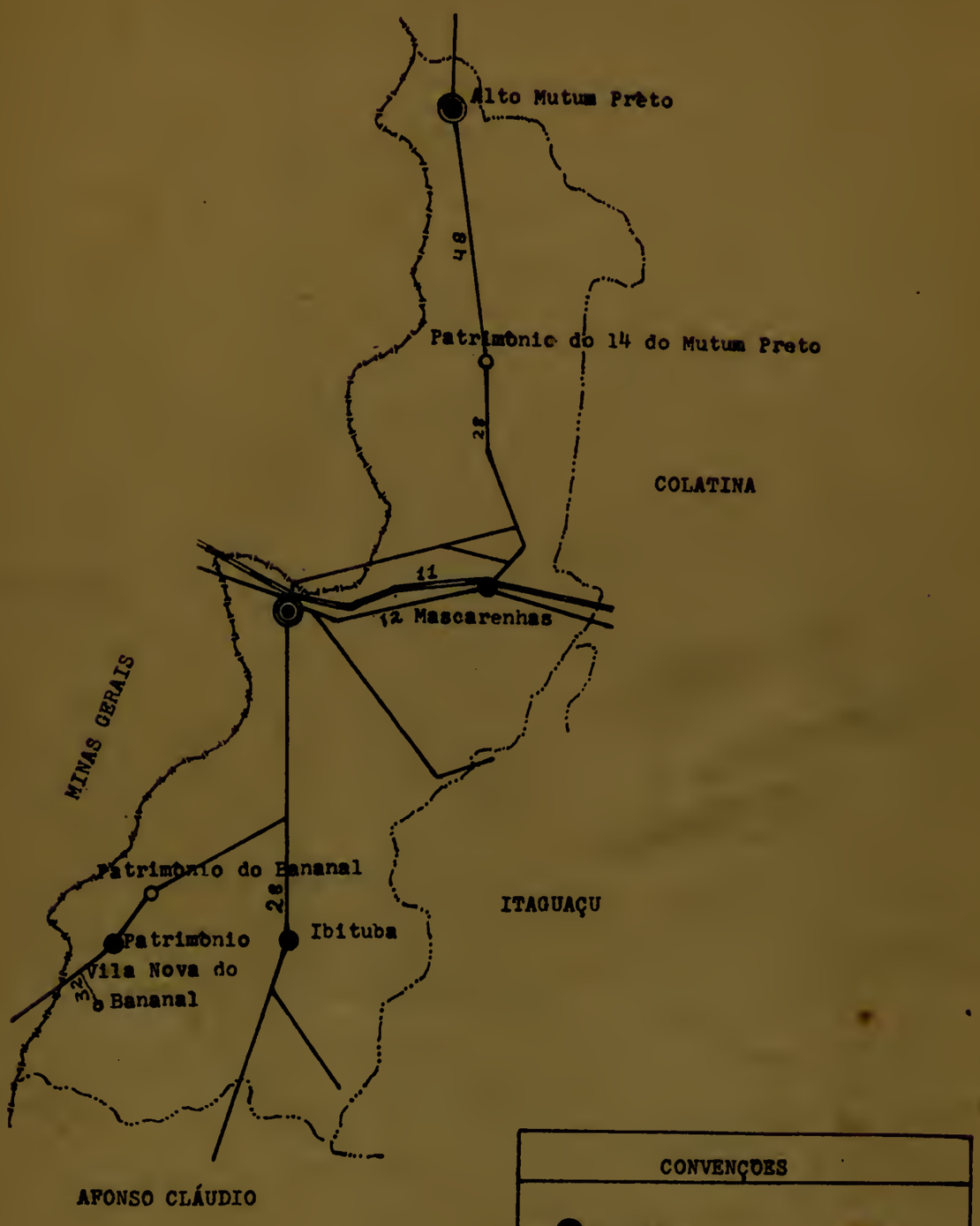

MUNICÍPIO DE BARRA DE SÃO FRANCISCO

ÁREA: 1 913 km^2

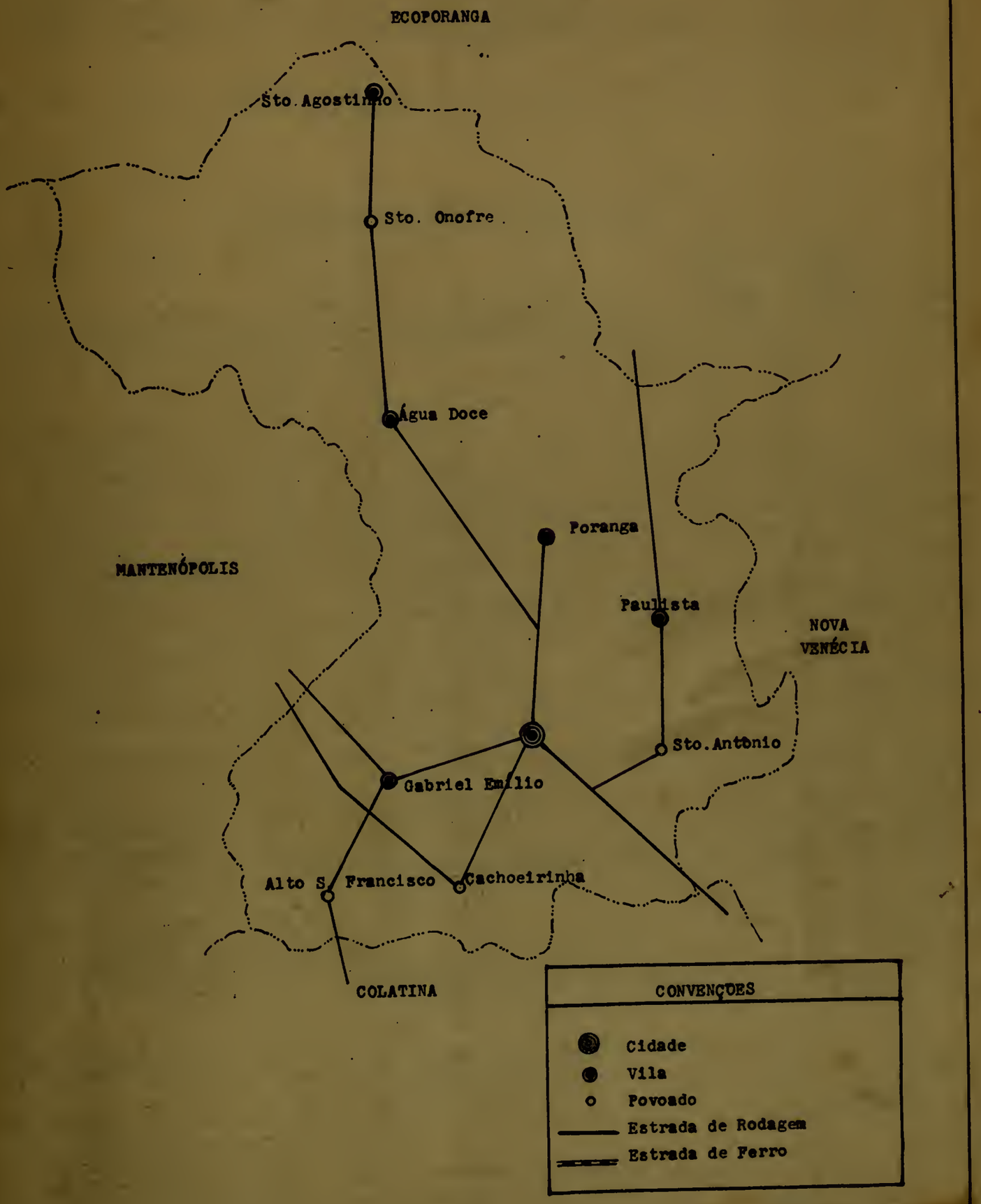

6. BAIXO GUANDU

-conclusão-

Localidades extremas (Número e espécies de vias)	Distância (Km)	Itinerários (Localidades e quilometragem)	Meios de transporte	Tempo (hora e minutos)	Preço (Cr$)
E) À CAPITAL FEDERAL					
Até a Capital Estadual	-	Já descriminado	-	-	-
Mista	-	Vide descrição Município de Vitória.			

7. BARRA DE SÃO FRANCISCO

Localidades extremas (Número e espécies de vias)	Distância (Km)	Itinerários (Localidades e quilometragem)	Meios de transporte	Tempo (hora e minutos)	Preço (Cr$)
A) À ALGUNS POVOADOS					
1. Cachoeirinha					
Rodoviária	25	Direto	auto	1h	ajuste
2. Santo Antônio					
Rodoviária	15	Direto	auto	30m	ajuste
3. Santo Onofre					
Rodoviária	68	Água Doce (55)	auto	3h	ajuste
4. São Francisco					
Rodoviária	32	Gabriel Emílio (13)	auto	1h 30m	ajuste
B) ÀS SEDES DISTRITAIS					
1. Água Doce					
Rodoviária	55	Direto	auto	2h 30m	ajuste
2. Paulista					
Rodoviária	36	Boa Vista (10) Santo Antônio (15)	ônibus	2h	35,00
3. Poranga					
Rodoviária	40	Vermelha (32)	ônibus	2h	35,00
4. Santo Agostinho					
Rodoviária	136	Água Doce (55)Sto. Onofre (68)	ônibus	6h 40m	130,00
C) ÀS SEDES MUNICIPAIS LIMÍTROFES					
1. Colatina					
Rodoviária	135	Águia Branca (62)São Domingos (75)	ônibus	4h 30m	80,00
2. Ecoporanga					
Rodoviária	72	Vermelha (36) Poranga (40) Santa Terezinha (54)	auto	4h	ajuste
3. Mantena (MG)					
Rodoviária	13	Barra do Bananal (7)	ônibus	40m	10,00
4. Mantenópolis					
1a. Rodoviária	46	Patrimônio da Onça (35)	ônibus	2h	40,00
2a. Rodoviária	48	Mantena (13) Patrimônio da Onça (24)	ônibus	2h 40m	50,00
5. Nova Venécia					
1a. Rodoviária	102	Boa Vista (39) Guararema (49).	auto	4h	ajuste

7. BARRA DE SÃO FRANCISCO

-conclusão-

Localidades extremas (Número e espécies de vias)	Distância (Km)	Itinerários (Localidades e quilometragem)	Meios de transporte	Tempo (Hora e minutos)	Preço (Cr$)
2a. Rodoviária	124	Águia Branca (62) São Domingos (75) São Gabriel (101) São Roque (117)	ônibus	5h	150,00
D) À CAPITAL ESTADUAL					
1a. Rodoviária	272	São Domingos (75) Colatina(135) Santa Teresa (196) Santa Leopoldina (225) Cariacica (258)	ônibus	11 h 20m	160,00
2a. Mista Rodoviária	135	Até Colatina	ônibus	4h 30m	75,00
Ferroviária	128	Aricanga (62) Fundão (77) Calogí (94)	EFVM	3h 30m	64,00
E) À CAPITAL FEDERAL					
Até a Capital Estadual.....	-	Já descriminado	-	-	-
Mista	-	Vide descrição Município de Vitória			

8. CACHOEIRO DE ITAPEMIRIM

Localidades extremas (Número e espécies de vias)	Distância (Km)	Itinerários Localidades e quilometragem)	Meios de transporte	Tempo (hora e minutos)	Preço (Cr$)
A) À ALGUNS POVOADOS					
1. Amarelos					
Rodoviária.....	5	Direto	ônibus	20m	4,00
2. Morro Grande					
1a. Rodoviária	9	Valão (3)	ônibus	30m	7,00
2a. Ferroviária	8	Direto	EFL	20m	6,00
3. Oriente					
1a. Rodoviária	30	Valão (3)	auto	1h 20m	ajuste
Ferroviária	20	Marapé (20)	EFL	30m	14,00
2a. Mista Rodoviária	9	De Marapé	auto	30m	ajuste
4. São José de Fruteiras					
Rodoviária	52	Santa Rosa (11) Jaciguá (33) Vargem Alta (39)	ônibus	1h 50m	35,00
5. São Vicente					
Rodoviária	47	Morro Grande (9) Duas Barras (14)	ônibus	1h 50m	25,00
6. Soturno					
1a. Rodoviária	21	Santa Rosa (11) Vala Vitorino (17)	auto	50m	ajuste
2a. Ferroviária	21	Direto	EFL	50m	15,00
7. Valão					
Rodoviária	3	Direto	ônibus	10m	5,00
B) ÀS SEDES DISTRITAIS					
1. Burarama					
1a. Rodoviária	40	Valão (3) Morro Grande (9) Coutinho (18) Pacotuba (29)	ônibus	2h 10m	30,00

MUNICÍPIO DE CACHOEIRO DO ITAPEMIRIM

ÁREA: 1 632 km^2

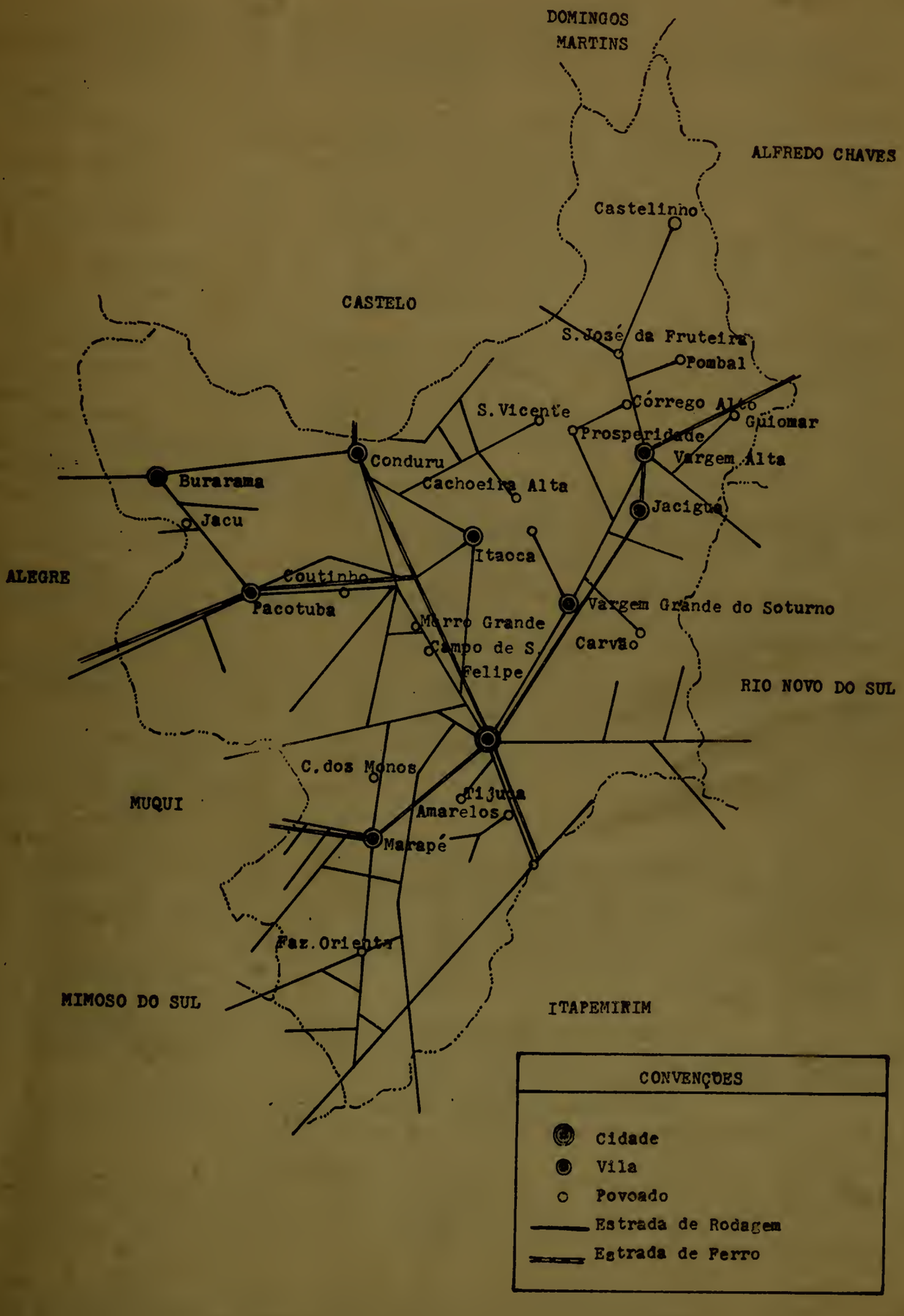

8. CACHOEIRO DE ITAPEMIRIM

-continuação-

Localidades extremas (Número e espécies de vias)	Distância (Km)	Itinerários (Localidades e quilometragem)	Meios de transporte	Tempo (Hora e minutos)	Preço (Cr$)
Ferroviária.....	26	Morro Grande (8) Coutinho (16) Pacotuba.....	EFL	1h	18,00
2a. Mista Rodoviária	16	De Pacotuba.....	auto	40m	ajuste
2. Conduru					
1a. Rodoviária	31	Morro Grande (9) Duas Barras (14)	ônibus	1h 30m	20,00
2a. Ferroviária	28	Morro Grande (8)Coutinho (16).	EFL	1h 20m	20,00
3. Itaoca					
1a. Rodoviária	25	Morro Grande (9) Duas Barras (14)	ônibus	1h 20m	15,00
Ferroviária	28	Morro Grande (8)Coutinho (16).	EFL	40m	11,00
2a. Mista Rodoviária	12	De Coutinho	auto	15m	ajuste
4. Jaciguá					
1a. Rodoviária	33	Santa Rosa (11)	ônibus	1h 40m	20,00
2a. Ferroviária	34	Soturno (21)	EFL	1h 20m	25,00
5. Marapé					
1a. Rodoviária	21	Campo de São Felipe (9)	ônibus	1h	14,00
2a. Ferroviária	20	Direto	EFL	30m	14,00
6. Pacotuba					
1a. Rodoviária	29	Morro Grande (9) Duas Barras (14) Coutinho (18)	ônibus	1h 10m	20,00
2a. Ferroviária	26	Morro Grande (8) Coutinho (16)	EFL	1h	18,00
7. Vargem Alta					
1a. Rodoviária	39	Santa Rosa (11) Soturno (21) Jaciguá (33)	ônibus	1h 50m	28,00
2a. Ferroviária	40	Soturno (21) Jaciguá (34)	EFL	1h 40m	27,00
8. Vargem Grande do Soturno					
1a. Rodoviária	16	Santa Rosa (11)	ônibus	40m	10,00
Ferroviária ...	21	Soturno (21)	EFL	50m	15,00
2a. Mista Rodoviária	7	De Soturno	auto	20m	ajuste
c) ÀS SEDES MUNICIPAIS LIMÍTROFES					
1. Alegre					
1a. Rodoviária	72	Morro Grande (9) Coutinho (18) Pacotuba (29) Rive (54)	ônibus	3h 10m	50,00
2a. Rodoviária	88	Valão (3) Desengano (21) Muqui (41)	auto	4h 20m	ajuste
3a. Ferroviária	61	Coutinho (16) Pacotuba (26) Rive (49)	EFL	2h 30m	43,00
2. Alfredo Chaves					
1a. Rodoviária	90	Rio Novo do Sul (37)Iconha(53) Jabaquara (75)	auto	1h 50m	ajuste
Ferroviária ...	80	Vargem Alta (39) Matilde	EFL	3h 20m	56,00
2a. Mista Rodoviária	18	De Matilde-Santo André (3) São Marcos (6) Barra do Batatal(13)	auto	50m	ajuste
3. Castelo					
1a. Rodoviária	40	Morro Grande (9) Condurú (30) Aracuí (35)	ônibus	1h 40m	30,00
2a. Ferroviária	37	Coutinho (16) Condurú (28) Aracuí (33)	EFL	1h 50m	27,00
4. Domingos Martins					
1a. Rodoviária	139	Rio Novo do Sul (30)Iconha (50) Jabaquara (86) Alfredo Chaves (104) Araguaia (111) Marechal Floriano (132)	auto	4h 30m	ajuste

8. CACHOEIRO DE ITAPEMIRIM

-conclusão-

Localidades extremas (Número e espécies de vias)	Distância (Km)	Itinerários (Localidades e quilometragem)	Meios de transporte	Tempo (hora e minutos)	Preço (Cr$)
2a. Rodoviária	172	Jabaquara (68) Jardim América (128) Viana (144)	auto	5h	ajuste
Ferroviária ...	109	Vargem Alta (40) Matilde (80)			
3a. Mista		Marechal Floriano	EFL	4h 20m	76,00
Rodoviária	7	De Marechal Floriano	auto	20m	ajuste
5. Itapemirim					
1a. Rodoviária	56	Safra (11) Paineiras (33) Perobas (46)	auto	2h 10m	ajuste
2a. Rodoviária	75	União (6) Safra (11) Dois Corações (46) Nova Canaan (59) ...	ônibus	3h	35,00
3a. Ferroviária	51	Safra (11) Paineiras (30) Perobas (41)	EFI	2h 40m	18,00
4a. Aérea	30	Direto	Avião	30m	...
6. Mimoso do Sul					
1a. Rodoviária	61	Campo S. Felipe (9) Muqui (39)	auto	2h	ajuste
2a. Rodoviária	72	Safra (11) Frecheiras (39) São José das Torres (39)	ônibus	2h 30m	30,00
3a. Ferroviária	56	Marapé (20) Muqui (40)	EFL	2h 20m	39,00
7. Muqui					
1a. Rodoviária	39	Campo S. Felipe (9) Desengano (21)	ônibus	1h 30m	30,00
2a. Ferroviária	40	Marapé (20) Camará (31)	EFL	1h 50m	29,00
8. Rio Novo do Sul					
1a. Rodoviária	30	Safra (11)	ônibus	40m	30,00
2a. Rodoviária	35	Cachoeira do Rio Novo (18) ...	auto	1h 30m	ajuste
D) À CAPITAL ESTADUAL					
1a. Rodoviária	139	Safra (11) Rio Novo do Sul(30) Iconha (50) Jabaquara (75) Amarelos (105) Espírito Santo(129)	ônibus	4h 30m	130,00
2a. Rodoviária	146	Rio Novo do Sul (30)Iconha(50) Jabaquara (75) Araçatiba (116) Jardim América (143)	auto	4h	ajuste
3a. Rodoviária	159	Rio Novo do Sul (30)Iconha(50) Piúma (65) Anchieta (75) Guarapari (94) Amarelos (115) Espírito Santo (149)	auto	4h 30m	ajuste
4a. Ferroviária	159	Matilde (80) Marechal Floriano (109) Viana (138)	EFL	6h 20m	108,00
5a. Aérea	113	Direto	avião	30m	331,00
E) À CAPITAL FEDERAL					
1a. Rodoviária	435	Safra (11) Campos (132) Macaé (241) Niteroi	ônibus	9h 30m	310,00
2a. Rodoviária	536	De Niteroi ..... Muqui (39) São José do Calçado (140) Itaperuna (RJ) (159) Miracema (RJ) (208) Leopoldina (MG) (284) Petrópolis (464)...	lancha auto	30m 13h	3,00 ajuste
3a. Ferroviária	482	Mimoso do Sul (56) Campos (RJ) (165) Magé (RJ) (258)Duque de Caxias (461)	EFL	15h 20m	272,00
4a. Aérea	311	Itaperuna (90)	avião	1h 20m	742,00

MUNICÍPIO DE CARIACICA

ÁREA: 257 km²

CONVENÇÕES

- Cidade
- Vila
- Povoado
- Estrada de Rodagem
- Estrada de Ferro

9. CARIACICA

Localidades extremas (Número e espécies de vias)	Distância (Km)	Itinerários (Localidades e quilometragem)	Meios de transporte	Tempo (Hora e minutos)	Preço (Cr$)
A) À ALGUNS POVOADOS					
1. Itacibá					
Rodoviária	9	Pôrto Cariacica (4)Santana (7)	ônibus	30m	7,00
2. Itanguá					
Rodoviária	11	Pôrto Cariacica (4)Santana (7)	ônibus	40m	7,00
3. Jardim América					
Rodoviária	11	Pôrto Cariacica (4)Santana (7) Itacibá (9)	ônibus	40m	7,00
4. Pôrto de Cariacica					
Rodoviária	4	Direto	ônibus	10m	4,00
5. Pôrto Novo					
Rodoviária	9	Pôrto Cariacica (4)	ônibus	20m	7,00
6. Santana					
Rodoviária	7	Pôrto Cariacica (4)	ônibus	20m	4,00
B) ÀS SEDES DISTRITAIS					
1. Itaquari					
Rodoviária	10	Pôrto Cariacica (4) Itaciba(9)	ônibus	40m	7,00
C) ÀS SEDES MUNICIPAIS LIMÍTROFES					
1. Domingos Martins					
1a. Rodoviária	55	Jardim América (11) Viana (27)	auto	2h	ajuste
Rodoviária	14	Jardim América (11)	ônibus	1h	7,00
2a. Mista Ferroviária ...	50	Viana (21)	EFL	1h 40m	35,00
Rodoviária	7	De Marechal Floriano.....	auto	20m	ajuste
2. Espírito Santo					
Rodoviária	24	Jardim América (11)	ônibus	1h 30m	11,00
3. Santa Leopoldina					
Rodoviária	33	Direto	ônibus	1h 40m	25,00
4. Serra					
Rodoviária	41	Vitória (14) Carapina (24) ...	ônibus	2h 10m	30,00
5. Viana					
1a. Rodoviária	27	Jardim América (11)	auto	1h 10m	ajuste
Rodoviária	14	Jardim América (11) Vitória...	ônibus	1h	7,00
Mista Ferroviária ...	21	De Vitória	EFL	40m	15,00
D) À CAPITAL ESTADUAL					
Rodoviária	14	Jardim América (11)	ônibus	1h	7,00
E) À CAPITAL FEDERAL					
Até a Capital Estadual ...	-	Já descriminado	-	-	-
Mista	-	Vide descriminação Município de Vitória.	-	-	-

10. CASTELO

Localidades extremas (Número e espécies de vias)	Distância (Km)	Itinerários (Localidades e quilometragem)	Meios de transporte	Tempo (hora e minutos)	Preço (Cr$)
A) À ALGUNS POVOADOS					
1. Centro					
Rodoviária	15	Direto.....	auto	30m	ajuste
2. Estrela do Norte					
Rodoviária	32	Aracuí (4)	auto	1h 20m	ajuste
3. Ribeirão do Meio					
Rodoviária	15	Direto	auto	30m	ajuste
4. Venda Nova					
Rodoviária	38	Direto	ônibus	2h	35,00
B) ÀS SEDES DISTRITAIS					
1. Aracuí					
1a. Rodoviária	4	Direto	ônibus	10m	5,00
2a. Ferroviária	5	Direto	EFL	10m	5,00
2. Conceição do Castelo					
1a. Rodoviária	40	Santo Antônio (19)Laginha (24)	ônibus	2h 30m	40,00
2a. Rodoviária	60	Venda Nova (38)	auto	2h 40m	ajuste
C) ÀS SEDES MUNICIPAIS LIMÍTROFES					
1. Afonso Cláudio					
Rodoviária	93	Santo Antônio (19)Laginha (24) Conceição de Castelo (40) Piracema (71)	ônibus	5h	100,00
2. Alegre					
1a. Rodoviária	84	Conduru (9) Coutinho (31) Rive (69)	auto	2h 30m	ajuste
2a. Rodoviária	96	Santo Antônio (19)Muniz Freire (52) São Simão (62)Anutiba(71)	auto	4h	ajuste
3a. Ferroviária	66	Condurú (9) Coutinho (21) Rive (54)	EFL	3h 10m	47,00
3. Cachoeiro de Itapemirim					
1a. Rodoviária	40	Condurú (9) Duas Barras (26)Morro Grande (31)	ônibus	1h 40m	30,00
2a. Ferroviária	37	Condurú (9) Coutinho (21)	EFL	1h 50m	27,00
4. Domingos Martins					
1a. Rodoviária	97	Venda Nova (38) Vitor Hugo(61) Marechal Floriano (90)	auto	4h 30m	ajuste
Ferroviária ...	146	Coutinho (21) Cachoeiro de Itapemirim (37) Matilde (117) Marechal Floriano	EFL	6h 30m	105,00
2a. Mista Rodoviária	7	De Marechal Floriano	auto	20m	ajuste
5. Muniz Freire					
Rodoviária	52	Santo Antônio (19) Vieira Machado (30)	ônibus	2h 10m	50,00
D) À CAPITAL ESTADUAL					
1a. Rodoviária	179	Morro Grande (31) Cachoeiro de Itapemirim (40) Safra (51) Rio Novo do Sul (70) Iconha (90)Jabaquara (115) Amarelos (145)Espírito Santo (169)	ônibus	6h 10m	160,00
2a. Rodoviária	186	Morro Grande (31)Cachoeiro de Itapemirim (40) Safra (51) Rio Novo do Sul (70) Iconha (90)Jabaquara (115) Araçatiba (156) Jardim América (183)	auto	5h	ajuste

MUNICIPIO DE CASTELO

AREA: 1 134 km²

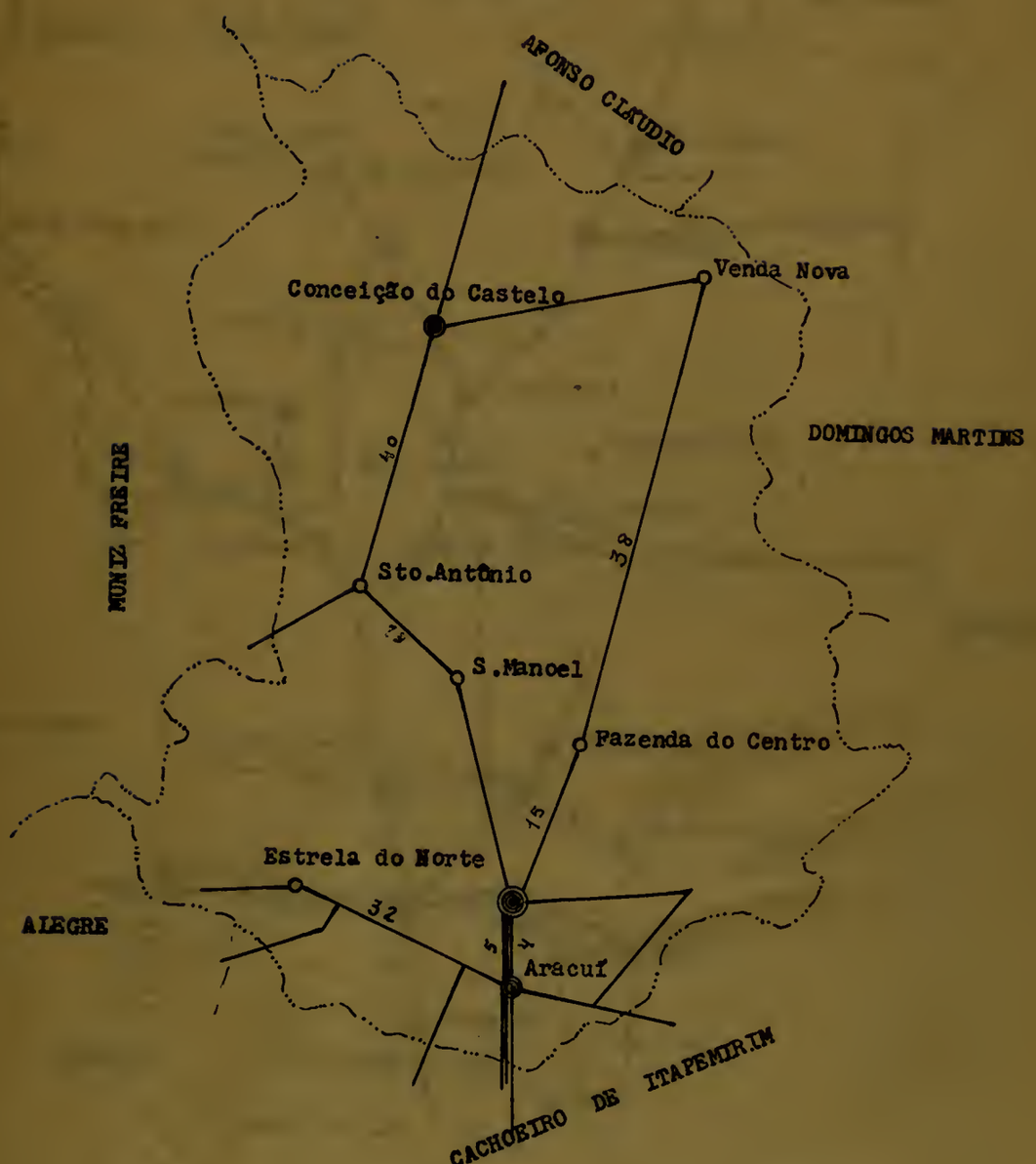

CONVENÇÕES

- Cidade
- Vila
- Povoado
- Estrada de Rodagem
- Estrada de Ferro

MUNICÍPIO DE COLATINA

ÁREA: 4.972 km²

CONVENÇÕES

- Cidade
- Vila
- Povoado
- Estrada de Rodagem
- Estrada de Ferro

10. CASTELO

-conclusão-

Localidades extremas (Número e espécies de vias)	Distância (Km)	Itinerários (Localidades e quilometragem)	Meios de transporte	Tempo (hora e minutos)	Preço (Cr$)
3a. Rodoviária	199	Morro Grande (31) Cachoeiro de Itapemirim (40) Safra (51) Rio Novo do Sul (70) Iconha (90) Piúma (105) Anchieta (115) Guarapari (134) Amarelos(155) Espírito Santo (189)	auto	6h	ajuste
4a. Ferroviária	196	Cachoeiro de Itapemirim (37)Matilde (117) Marechal Floriano (146) Viana (175)	EFL	8h 10m	135,00
E) À CAPITAL FEDERAL					
1a. Rodoviária	472	Cachoeiro de Itapemirim (40)Safra (51) Campos (RJ) (169) Macaé (RJ) (278) Niteroi	ônibus	11h 10m	340,00
		De Niteroi	lancha	20m	3,00
2a. Rodoviária	573	Cachoeiro de Itapemirim (40)Muqui (76) São José do Calçado (176) Itaperuna (RJ) (196) Miracema (RJ) (245) Leopoldina (MG) (285) Petrópolis (RJ)(501)	auto	16h 50m	ajuste
3a. Ferroviária	519	Cachoeiro de Itapemirim (40)Mimoso do Sul (96) Campos (RJ) (205) Magé (RJ) (298) Duque de Caxias (RJ) (498)	EFL	17h 10m	299,00

11. COLATINA

Localidades extremas (Número e espécies de vias)	Distância (Km)	Itinerários (Localidades e quilometragem)	Meios de transporte	Tempo (hora e minutos)	Preço (Cr$)
A) À ALGUNS POVOADOS					
1. Baunilha					
1a. Rodoviária	6	Direto.....	auto	10m	ajuste
2a. Rodoviária	6	Direto	EFVM	10m	4,00
2. Fartura					
Rodoviária	120	Quinze de Outubro (11) São Domingos (60) São Gabriel (86)..	ônibus	5h	80,00
3. Governador Lindenberg					
Rodoviária	81	Quinze de Outubro (11) Novo Brasil (56) Moacir (72)	ônibus	4h	50,00
4. Moacir					
Rodoviária	72	Quinze de Outubro (11)Novo Brasil (56)	ônibus	3h 30m	45,00
5. Patrão Mór					
Rodoviária	23	Direto	ônibus	1h 40m	30,00
6. Povoação de Baunilha					
Rodoviária	21	Direto	ônibus	1h 20m	16,00

11. COLATINA

-continuação-

Localidades extremas (Número e espécies de vias)	Distância (Km)	Itinerários (Localidades e quilometragem)	Meios de transporte	Tempo (hora e minutos)	Preço (Cr$)
7. Quinze de Outubro					
Rodoviária	11	Direto.....	ônibus	1h	7,50
8. Santa Joana					
1a. Rodoviária	14	Direto	ônibus	30m	10,00
2a. Ferroviária	10	Direto	EFVM	20m	4,00
9. São Gabriel					
Rodoviária	27	Baunilha (25)	ônibus	50m	20,00
10. São João Grande					
Rodoviária	41	Direto	ônibus	3h 30m	30,00
11. São José					
Rodoviária	130	Quinze de Outubro (11) Pancas (61) Alto Rio Novo (104)	ônibus	6h 30m	95,00
12. São Roque					
Rodoviária	102	Quinze de Outubro (11) São Domingos (60)	ônibus	2h 40m	45,00
13. São Salvador					
Rodoviária	24	Quinze de Outubro (11)	ônibus	2h	10,00
14. Valério					
Rodoviária	120	Quinze de Outubro (11) São Domingos (60)	ônibus	6h	80,00
15. Vila Verde					
Rodoviária	112	Quinze de Outubro (11) São Domingos (60)	ônibus	4h	65,00
B) ÀS SEDES DISTRITAIS					
1. Águia Branca					
Rodoviária	92	Quinze de Outubro (11) São Domingos (60)	ônibus	3h	45,00
2. Alto Rio Novo					
Rodoviária	104	Quinze de Outubro (11) Pancas (61)	ônibus	5h	80,00
3. Baunilha					
Rodoviária	25	Direto	ônibus	40m	20,00
4. Boapaba					
Rodoviária	13	Direto	ônibus	30m	10,00
5. Itapina					
1a. Rodoviária	38	Santa Joana (14)	auto	1h 50m	ajuste
2a. Ferroviária	23	Santa Joana (10)	EFVM	1h	8,50
6. Laginha					
Rodoviária	63	Quinze de Outubro (11)	ônibus	2h 30m	45,00
7. Marilândia					
Rodoviária	26	Direto	ônibus	1h 30m	20,00
8. Novo Brasil					
Rodoviária	56	Quinze de Outubro (11)	ônibus	2h 30m	30,00
9. Pancas					
Rodoviária	61	Quinze de Outubro (11)	ônibus	2h 30m	40,00
10. São Domingos					
Rodoviária	60	Quinze de Outubro (11)	ônibus	2h	30,00
11. São Gabriel					
Rodoviária	86	Quinze de Outubro (11) São Domingos (60)	ônibus	2h 30m	40,00
C) ÀS SEDES MUNICIPAIS LIMÍTROFES					
1. Baixo Guandu					
1a. Rodoviária	76	Direto	auto	4h 10m	ajuste

11. COLATINA

-continuação-

Localidades extremas (Número e espécies de vias)	Distância (Km)	Itinerários (Localidades e quilometragem)	Meios de transporte	Tempo (hora e minutos)	Preço (Cr$)
2a. Ferroviária	47	Santa Joana (10) Itapina (23) Mascarenhas (34)	EFVM	1h 30m	40,00
2. Barra de S. Francisco Rodoviária	135	São Domingos (60)Águia Branca (73)	ônibus	4h 30m	75,00
3. Ibiraçu 1a. Rodoviária	78	Baunilha (25)Acioli (42) João Neiva (67)	ônibus	3h 20m	45,00
Ferroviária ...	61	Maria Ortiz (17)Cavalinhos(52) Aricanga	EFVM	2h	22,50
2a. Mista Rodoviária ...	2	De Aricanga	auto	4m	ajuste
4. Itaguaçu 1a. Rodoviária	62	Pontal (37) Itaimbé (42) Palmeira (47)	ônibus	2h 50m	50,00
2a. Rodoviária	80	Mutum (13) S. Roque (30) Itaçu (52) Palmeira (65)	ônibus	3h 30m	60,00
3a. Rodoviária	118	Mutum (13) S. Roque (30)S.João de Petrópolis (39)Santa Teresa (61) Itarana (108)	auto ?	4h 30m	ajuste
Ferroviária ..	23	Santa Joana (10) Itapina	EFVM	1h	8,50
4a. Mista Rodoviária ...	42	De Itapina-Itaimbé (22) Palmeira (27)	ônibus	2h	40,00
5. Linhares 1a. Rodoviária	130	Baunilha (25) João Neiva (67) Guaraná (79)	ônibus	5h	100,00
2a. Fluvial	72	Direto	lancha	8h	40,00
6. Mantena (MG) 1a. Rodoviária	148	São Domingos (60) Barra de São Francisco (135)	ônibus	5h 10m	90,00
Ferroviária ..	216	Aimorés (179) Resplendor	EFVM	...	...
2a. Mista Rodoviária ...	166	De Resplendor	auto	...	...
7. Mantenópolis Rodoviária	181	São Domingos (60) Barra de São Francisco (135) Patrimônio da Onça (170)	ônibus	6h 30m	120,00
8. Nova Venécia Rodoviária	109	São Domingos (60) São Roque - (102)	ônibus	5h	110,00
9. Resplendor (Mg) Ferroviária	216	Aimorés (MG) (179)	EFVM	...	....
10. Santa Teresa Rodoviária	61	Boapaba (13) São João de Petrópolis (39)	ônibus	3h	50,00
11. São Mateus 1a. Rodoviária	177	São Domingos (60) Nova Venécia (109)	ônibus	7h	170,00
2a. Rodoviária	252	Baunilha (25) João Neiva (67) Guaraná (118) Linhares (130)..	auto	9h	ajuste
D) À CAPITAL ESTADUAL 1a. Ferroviária	128	Fundão (87) Calogí (104)	EFVM	2h 50m	71,00
2a. Rodoviária	137	Santa Teresa (61) Santa Leopoldina (90) Cariacica (123)..	ônibus	6h 30m	70,00
3a. Rodoviária	171	Baunilha (25) João Neiva (67) Ibiraçu (78)Nova Almeida (135)	ônibus	5h 30m	80,00
4a. Aérea	...	Direto	avião	30m	...

11. COLATINA

-conclusão-

Localidades extremas (Número e espécies de vias)	Distância (Km)	Itinerários (Localidades e quilometragem)	Meios de transporte	Tempo (hora e minutos)	Preço (Cr$)
B) À CAPITAL FEDERAL					
Até a Capital Estadual	-	Já descriminado	-	-	-
Mista	-	Vide Município de Vitória	-	-	-

12. CONCEIÇÃO DA BARRA

Localidades extremas (Número e espécies de vias)	Distância (Km)	Itinerários (Localidades e quilometragem)	Meios de transporte	Tempo (hora e minutos)	Preço (Cr$)
A) À ALGUNS POVOADOS					
1. Cabeceira do Jundiá					
Rodoviária	100	Santana (4) São Mateus(16) Córrego do Itauninhas (65)	auto	3h	ajuste
2. Cristal					
Rodoviária	96	Santana (4) Morro d'Anta (56).	ônibus	3h 50m	60,00
3. Morro d'Anta					
Rodoviária	56	Santana (4)	ônibus	1h 30m	50,00
4. Santana					
Rodoviária	4	Direto	ônibus	10m	5,00
5. São João do Sobrado					
Rodoviária	159	Santana (4) Morro d'Anta (56) Dois de Julho (86) Vinhático (117)	auto	4h 30m	ajuste
6. São Sebastião					
Rodoviária	97	Santana (4) Morro d'Anta (56) Dois de Julho (86)	ônibus	3h 50m	90,00
7. Vinhático					
Rodoviária	117	Santana (4) Morro d'Anta (56) Dois de Julho (86)	auto	4h	ajuste
B) ÀS SEDES DISTRITAIS					
1. Itaúnas					
Rodoviária	27	Santana (4)	auto	1h	ajuste
2. Taquara					
Rodoviária	127	Santana (4) Morro d'Anta (56) Cristal (96)	ônibus	5h	70,00
C) ÀS SEDES MUNICIPAIS LIMÍTROFES					
1. Mucurici					
Rodoviária	144	Santana (4) Morro d'Anta (56) Dois de Julho (86) São Sebastião (97) Montanha (106)	ônibus	10h 30m	130,00
2. Mucuri(BA)					
Rodoviária	122	Santana (4) Morro d'Anta (56).	auto	4h	ajuste
3. São Mateus					
1a. Rodoviária	25	Santana (4)	ônibus	1h	25,00
2a. Fluvial	22	Direto	Lancha	3h	ajuste

MUNICÍPIO DE CONCEIÇÃO DA BARRA

ÁREA: 3 022 km^2

CONVENÇÕES

- Cidade
- Vila
- Povoado
- Estrada de Rodagem
- Estrada de Ferro

MUNICÍPIO DE DOMINGOS MARTINS

ÁREA: 1 423 km^2

CONVENÇÕES

- Cidade
- Vila
- Povoado
- Estrada de Rodagem
- Estrada de Ferro

12. CONCEIÇÃO DA BARRA

-conclusão-

Localidades extremas (Número e espécies de vias)	Distância (Km)	Itinerários (Localidades e quilometragem)	Meios de transporte	Tempo (hora e minutos)	Preço (Cr$)
D) À CAPITAL ESTADUAL					
1a. Rodoviária	295	São Mateus (25) Linhares (167) Aracruz (218) Nova Almeida (259)	ônibus	10h 30m	255,00
2a. Marítima	204	Regência (119)	navio	21h	ajuste
E) À CAPITAL FEDERAL					
Até a Capital Estadual	-	Já descriminado	-	-	-
Mista	-	Vide Município de Vitória	-	-	-

13. DOMINGOS MARTINS

Localidades extremas (Número e espécies de vias)	Distância (Km)	Itinerários (Localidades e quilometragem)	Meios de transporte	Tempo (hora e minutos)	Preço (Cr$)
A) À ALGUNS POVOADOS					
1. Domingos Martins					
1a. Rodoviária	7	Direto	auto	20m	ajuste
Rodoviária	7	Marechal Floriano	auto	20m	ajuste
2a. Mista Ferroviária.....	7	De Marechal Floriano	EFL	10m	5,00
2. Marechal Floriano					
Rodoviária	7	Direto	auto	20m	ajuste
3. Rio Fundo					
Rodoviária	20	Marechal Floriano (7)	auto	50m	ajuste
4. Sapucaia					
Rodoviária	46	Marechal Floriano (7) Parajú (37)	auto	2h	ajuste
B) ÀS SEDES DISTRITAIS					
1. Aracê					
Rodoviária	90	Marechal Floriano (7) Vitor Hugo (44)	auto	3h	ajuste
2. Araguaia					
1a. Rodoviária	26	Marechal Floriano (7)	auto	1h 10m	ajuste
Rodoviária	7	Marechal Floriano	auto	20m	ajuste
2a. Mista Ferroviária ...	18	De Marechal Floriano	EFL	40m	8,10
3. Izabel					
Rodoviária	6	Direto	ônibus	20m	5,00
4. Parajú					
Rodoviária	37	Marechal Floriano (7)	auto	1h 30m	ajuste
C) ÀS SEDES MUNICIPAIS LIMÍTROFES					
1. Afonso Cláudio					
Rodoviária	198	Viana (28) Cariacica (55) Santa Leopoldina (88) Santa Teresa (117) Itarana (164) Serra Pelada (182)	auto	8h 30m	ajuste

13. DOMINGOS MARTINS

-continuação-

Localidades extremas (Número e espécies de vias)	Distância (Km)	Itinerários (Localidades e quilometragem)	Meios de transporte	Tempo (hora e minutos)	Preço (Cr$)
2. Alfredo Chaves					
1a. Rodoviária	45	Marechal Floriano (7) S. Francisco (34)Barra do Batatal(40)	auto	1h 50m	ajuste
2a. Rodoviária	53	Marechal Floriano (7) Araguaia (26) Iriritimirim (32)Santo André (38) Barra do Batatal (48)	auto	2h 40m	ajuste
3a. Rodoviária	111	Jabaeté (28) Araçatiba (56) Amarelos (63) Jabaquara (93)...	auto	2h 50m	ajuste
Rodoviária	7	Marechal Floriano	auto	20m	ajuste
4a. Mista Ferroviária ...	29	De Marechal Floriano-Matilde..	EFL	1h	12,00
Rodoviária	18	De Matilde-Barra do Batatal(13)	auto	50m	ajuste
3. Cachoeiro de Itapemirim					
1a. Rodoviária	139	Marechal Floriano (7) Iriritimirim (32) Barra do Batatal48) Alfredo Chaves (53)Iconha (89) Rio Novo do Sul (109).....	auto	4h 30m	ajuste
2a. Rodoviária	172	Viana (28) Jardim América (44) Jabaquara (104) Iconha (122)Rio Novo do Sul (142)	auto	5h	ajuste
3a. Rodoviária	7	Até Marechal Floriano	auto	20m	ajuste
Mista Ferroviária ...	109	De Marechal Floriano- Matilde (29)	EFL	4h 20m	76,00
4. Cariacica					
1a. Rodoviária	55	Viana (28) Jardim América (44)	auto	2h	ajuste
Rodoviária	7	Até Marechal Floriano	auto	20m	ajuste
2a. Mista Ferroviária ...	50	De Marechal Floriano-Viana (29)	EFL	1h 40m	35,00
Rodoviária	14	De Vitória.....	ônibus	1h	7,00
5. Castelo					
1a. Rodoviária	97	Marechal Floriano (7) Vitor Hugo (38) Venda Nova (59)	auto	4h 30m	ajuste
2a. Mista Rodoviária	7	Até Marechal Floriano	auto	20m	ajuste
Ferroviária ...	146	De Marechal Floriano- Matilde (29) Cachoeiro de Itapemirim (109) Coutinho (125)	EFL	6h 20m	105,00
6. Guarapari					
1a. Rodoviária	84	Viana (28) Jardim América (44) Araçatiba (56) Amarelos (63)..	auto	2h 40m	ajuste
2a. Rodoviária	110	Marechal Floriano (7) Barra do Batatal (40) Alfredo Chaves (53) Jabaquara (71)	auto	4h 30m	ajuste
7. Santa Leopoldina					
Rodoviária	88	Viana (28) Jardim América (44) Cariacica (55)	auto	3h 40m	ajuste
8. Viana					
1a. Rodoviária	28	Direto	ônibus	1h 20m	15,00
Rodoviária	7	Até Marechal Floriano	auto	20m	ajuste
2a. Mista Ferroviária ...	29	De Marechal Floriano	EFL	1h 30m	12,00
D) À CAPITAL ESTADUAL					
1a. Rodoviária	47	Viana (28) Jardim América (44)	ônibus	2h 20m	30,00
Rodoviária	7	Até Marechal Floriano	auto	20m	ajuste
2a. Mista Ferroviária ...	50	De Marechal Floriano-Viana(29)	EFL	2h	22,00
E) À CAPITAL FEDERAL					
1a. Rodoviária	552	Marechal Floriano (7) Alfredo Chaves (53) Iconha (89)Rio Novo do Sul (109) Safra (128)Cam			

MUNICÍPIO DE ECOPORANGA

ÁREA: 3 635 km²

13. DOMINGOS MARTINS

-conclusão-

Localidades extremas (Número e espécies de vias)	Distância (Km)	Itinerários (Localidades e quilometragem)	Meios de transporte	Tempo (hora e minutos)	Preço (Cr$)
2a. Rodoviária	585	Campos (RJ) (249) Macaé (358) Niteroi	auto	15h	ajuste
		De Niteroi	lancha	20m	3,00
		Viana (28) Jardim América (44) Jabaquara (104) Iconha (122) Rio Novo do Sul (142) Safra (161) - Campos (RJ) (282) Macaé (491) Niteroi	auto	16h 30m	ajuste
		De Niteroi	lancha	20m	3,00
3a. Mista: Rodoviária	7	Até Marechal Floriano	auto	20m	ajuste
Ferroviária	591	De Marechal Floriano - Matilde (29) Cachoeiro do Itapemirim - (109) Mimoso do Sul (165) Campos (RJ) (274) Magé (RJ) (367) Duque de Caxias (RJ) (570)	EFL	20h	348,00

14. ECOPORANGA

Localidades extremas (Número e espécies de vias)	Distância (Km)	Itinerários (Localidades e quilometragem)	Meios de transporte	Tempo (hora e minutos)	Preço (Cr$)
A) ÀS SEDES MUNICIPAIS LIMÍTROFES					
1. Ataléia (MG)	...	-	...	...	...
2. Barra de São Francisco Rodoviária	72	Santa Terezinha (18) Poranga (33) Vermelha (36)	auto	4h	ajuste
3. Conselheiro Pena (MG) Rodoviária	207	Barra de S. Francisco (72) Colatina	auto	8h 30m	ajuste
1a. Mista Ferroviária ...	250	Aimorés (179) Resplendor (216).	EFVM	...	...
2a. Rodoviária	180	Barra de São Francisco (72) Mantena (85)	auto	...	ajuste
4. Mantena (MG) Rodoviária	85	Barra de São Francisco (72) ...	auto	5h	ajuste
5. Mantenópolis Rodoviária	120	Barra de São Francisco (72) Mantena (108)	auto	7 h 30m	ajuste
6. Mucurici Rodoviária	424	São Francisco (72) Nova Venécia (196) São Mateus (264) Conceição da Barra (289)	ônibus	23h	...
7. Nova Venécia Rodoviária	196	Barra de São Francisco (72)....	ônibus	9h 30m	160,00
B) À CAPITAL ESTADUAL 1a. Rodoviária	417	Conceição da Barra (122) São Ma			

14. ECOPORANGA

-conclusão-

Localidades extremas (Número e espécies de vias)	Distância (Km)	Itinerários (Localidades e quilometragem)	Meios de transporte	Tempo (hora e minutos)	Preço (Cr$)
		Mateus (147) Linhares (289) Nova Almeida (381)	ônibus	21h	385,00
2a. Mista Rodoviária	207	Barra de S. Francisco (72) Colatina	auto	8h 30m	ajuste
Ferroviária ...	118	De Colatina-Fundão (87)	EFVM	2h 50m	71,00
c) À CAPITAL FEDERAL					
Até a Capital Estadual	-	Já descriminado	-	-	-
Mista	-	Vide Município de Vitória	-	-	-

15. ESPÍRITO SANTO

Localidades extremas (Número e espécies de vias)	Distância (Km)	Itinerários (Localidades e quilometragem)	Meios de transporte	Tempo (hora e minutos)	Preço (Cr$)
A) À ALGUNS POVOADOS					
1. Ponta da Fruta					
Rodoviária	22	Jucu (10)	auto	30m	ajus...
B) ÀS SEDES DISTRITAIS					
1. Argolas					
1a. Rodoviária	8	Direto	auto	10m	ajus...
2a. Ferro-Carris	7	Aribiri (4)	bonde	40m	1,5...
2. Jucu					
Rodoviária	10	Direto	ônibus	20m	...
C) ÀS SEDES MUNICIPAIS LIMÍTROFES					
1. Cariacica					
Rodoviária	24	Jardim América (13)	ônibus	1h 30m	11,50
2. Guarapari					
1a. Rodoviária	45	Amarelos (24)	ônibus	1h 20m	60,0...
2a. Rodoviária	68	Jardim América (13) Araçatiba - (40)	auto	1h 40m	ajus...
3. Viana					
1a. Rodoviária	29	Jardim América (13)	auto	1h 20m	ajus...
Ferro Carris....	7	Aribiri (4)	bonde	40m	1,5...
2a. Mista Ferroviária	21	Direto	EFL	1h 10m	15,0...
D) À CAPITAL ESTADUAL					
1a. Rodoviária	10	Direto	ônibus	20m	4,5...
Ferro Carril ...	7	Aribiri (4)	bonde	40m	1,5...
2a. Mista Marítima	...	Direto	lancha	3m	1,5...
E) À CAPITAL FEDERAL					
1a. Rodoviária	554	Jardim América (13) Jabaquara (73) Iconha (91) Rio Novo do Sul (111) Safra (130) Campos			

MUNICÍPIO DE ESPÍRITO SANTO

ÁREA: 213 km^2

CONVENÇÕES

- Cidade
- Vila
- Povoado
- Estrada de Rodagem
- Estrada de Ferro

MUNICÍPIO DE FUNDÃO

ÁREA: 291 km²

CONVENÇÕES

- Cidade
- Vila
- Povoado
- Estrada de Rodagem
- Estrada de Ferro

15. ESPÍRITO SANTO

-conclusão-

Localidades extremas (Número e espécies de vias)	Distância (Km)	Itinerários (Localidades e quilometragem)	Meios de transporte	Tempo (hora e minutos)	Preço (Cr$)
		Campos (RJ) (251) Macaé (360) Niteroi	auto	14 h	ajuste
		De Niteroi	lancha	20m	3,00
2a. Rodoviária	534	Jabaquara (54) Iconha (79) Rio Novo do Sul (99) Safra (118) Campos (RJ) (251) Macaé (RJ) (348) Niteroi	ônibus	14h	400,00
3a. Rodoviária	562	Guarapari (45) Anchieta (74) Iconha (99) Rio Novo do Sul (119) Safra (138) Campos (RJ) (259) Macaé (RJ) (368) Niteroi	auto	15h	ajuste
		De Niteroi	lancha	20m	3,00
4a. Ferroviária	641	Cachoeiro do Itapemirim (159).	EFL	22h10m	360,00

16. FUNDÃO

Localidades extremas (Número e espécies de vias)	Distância (Km)	Itinerários (Localidades e quilometragem)	Meios de transporte	Tempo (hora e minutos)	Preço (Cr$)
A) À ALGUNS POVOADOS					
1. Boa Vista					
Rodoviária	12	Direto	auto	30m	ajuste
2. Duas Barras					
Rodoviária	9	Direto	auto	20m	ajuste
B) ÀS SEDES DISTRITAIS					
1. Timbuí					
1a. Rodoviária	9	Direto	ônibus	20m	5,00
2a. Ferroviária	8	Direto	EFVM	10m	5,00
C) ÀS SEDES MUNICIPAIS LIMÍTROFES					
1. Aracruz					
1a. Rodoviária	39	Pendanga (7) Ibiraçu (16) Grapuama (28)	auto	1h 50m	ajuste
2a. Rodoviária	85	Timbuí (9) Nova Almeida (42) Grapuama (75)	auto	2h 30m	ajuste
2. Ibiraçu					
1a. Rodoviária	18	Direto	ônibus	40m	10,00
Ferroviária ..	15	Pedro Palácios (8) Aricanga ...	EFVM	30m	8,80
2a. Mista Rodoviária ...	2	De Aricanga	auto	4m	ajuste
3. Santa Leopoldina					
Rodoviária	116	Timbuí (9) Serra (42) Vitória (69) Cariacica (83) Santa Leopoldina	auto	5h	ajuste
4. Santa Teresa					
Rodoviária	145	Serra (42) Vitória (69) Cariacica (83) Santa Leopoldina (116)	auto	5h 50m	ajuste

16. FUNDÃO

-conclusão-

Localidades extremas (Número e espécies de vias)	Distância (Km)	Itinerários (Localidades e quilometragem)	Meios de transporte	Tempo (hora e minutos)	Preço (Cr$)
5. Serra					
Rodoviária	42	Timbuí (9)	ônibus	1h 30m	20,00
C) À CAPITAL ESTADUAL					
1a. Rodoviária	69	Serra (42)	ônibus	2h 40m	30,00
2a. Ferroviária	51	Timbuí (8)	EFVM	2h	19,50
D) À CAPITAL FEDERAL					
Até a Capital Estadual	-	Já descriminado	-	-	-
Mista	-	Vide Município de Vitória	-	-	-

17. GUAÇUÍ

Localidades extremas (Número e espécies de vias)	Distância (Km)	Itinerários (Localidades e quilometragem)	Meios de transporte	Tempo (hora e minutos)	Preço (Cr$)
A) À ALGUNS POVOADOS					
1. Mundo Novo					
Rodoviária	56	Divisa (38)	ônibus	2h 30m	35,00
2.Nossa Senhora da Penha					
Rodoviária	35	Imbuí (24) Limo Verde (31) ...	ônibus	1h 30m	30,00
B) ÀS SEDES DISTRITAIS					
1. Divisa					
1a. Rodoviária	38	São Domingos (17) São Pedro de Rates (20)	ônibus	1h 30m	25,00
2a. Ferroviária	32	Direto	EFL	1h 20m	23,00
2. Imbuí					
Rodoviária	24	São Tiago (7)	ônibus	1h	25,00
3. São Pedro de Rates					
Rodoviária	20	São Domingos (17)	ônibus	50m	15,00
4. São Tiago					
Rodoviária	7	Direto	ônibus	20m	10,00
C) ÀS SEDES MUNICIPAIS LIMÍTROFES					
1. Alegre					
1a. Rodoviária	26	Celina (12)	ônibus	1h 10m	25,00
2a. Ferroviária	38	Celina (16)	EFL	2h	27,00
2. Bom Jesus de Itabapoana (RJ)					
1a. Rodoviária	56	Airituba (32) São José do Calçado (42)	ônibus	2h 10m	50,00
2a. Rodoviária	93	Celina (12) Alegre (26) Alto Calçado (52) São José do Calçado (79)	auto	3h 50m	ajuste
3a. Rodoviária	70	Prata (15) Rosal (RJ)(30) Santo Antônio (40)	auto	3h	ajuste

MUNICÍPIO DE GUAÇUÍ

ÁREA: 804 km^2

CONVENÇÕES

Cidade
Vila
Povoado
Estrada de Rodagem
Estrada de Ferro

17. GUAÇUÍ

-continuação-

Localidades extremas (Número e espécies de vias)	Distância (Km)	Itinerários (Localidades e quilometragem)	Meios de transporte	Tempo (hora e minutos)	Preço (Cr$)
3. Espera Feliz (MG)					
1a. Rodoviária	48	Divisa (38)	ônibus	2h 10m	35,00
2a. Ferroviária	47	Divisa (32)	EFL	2h	34,00
4. Natividade do Carangola (RJ)					
1a. Rodoviária	61	Santa Rita do Prata (...) Varre-Sai (...)	ônibus	2h	30,00
2a. Ferroviária	137	Espera Feliz (47)Carangola(86) Tombos (116) Porciúncula (124)	EFL	6h 30m	...
5. Porciúncula (RJ)					
1a. Rodoviária	74	Santa Rita do Prata (...) Varre-Sai (...) Natividade do Carangola (61)	ônibus	2h 30m	...
2a. Ferroviária	124	Espera Feliz (47)Carangola(86) Tombos (116)	EFL	5h 30m	...
6. São José do Calçado					
1a. Rodoviária	45	Airituba (32) Fazenda Arara(41)	ônibus	2h	40,00
2a. Rodoviária	84	Prata (15) Rosal (RJ)(30) Bom Jesus do Norte (71)	auto	3h 40m	ajuste
Ferroviária ...	138	Alegre (38) Cachoeiro do Itapemirim (99) Muqui	EFL	...	...
3a. Mista Rodoviária	58	De Muqui-Conceição do Muqui(25)	ônibus	2h 40m	50,00
D) À CAPITAL ESTADUAL					
1a. Rodoviária	237	Alegre (26) Cachoeiro do Itapemirim (98) Rio Novo do Sul (128) Iconha (148) Jabaquara (173) Amarelos (203) Espírito Santo (227)	auto	7h 10m	ajuste
2a. Rodoviária	244	Alegre (26) Cachoeiro do Itapemirim (98) Rio Novo do Sul (128) Iconha (148) Jabaquara (173) Araçatiba (214) Jardim América (241)	auto	7h 30m	ajuste
3a. Rodoviária	257	Alegre (26) Cachoeiro do Itapemirim (98) Rio Novo do Sul (128) Iconha(148) Piúma (163) Anchieta (173) Guarapari (202) Espírito Santo (247)	auto	8h	ajuste
4a. Ferroviária	258	Alegre (38) Cachoeiro do Itapemirim (99) Matilde (179) Marechal Floriano (209)Viana (237)	EFL	10h 50m	118,00
E) À CAPITAL FEDERAL					
1a. Rodoviária	539	Alegre (26) Cachoeiro do Itapemirim (98) Safra (109) Campos (RJ) (230) Niteroi	auto	15h 50m	ajuste
		De Niteroi	lancha	20m	3,00
2a. Rodoviária	475	Airituba (32) São José do Calçado (46) Itaperuna (RJ) (98) Miracema (RJ) (147) Leopoldina (MG) (223) Petrópolis (403)...	auto	14h	ajuste
3a. Ferroviária	581	Alegre (38) Cachoeiro do Itapemirim (120) Campos (RJ) (275) Duque de Caxias (561)	EFL	19h	207,00

17. GUAÇUÍ

conclusão-

Localidades extremas (Número e espécies de vias)	Distância (Km)	Itinerários (Localidades e quilometragem)	Meios de transporte	Tempo (hora e minutos)	Preço (Cr$)
4a. Ferroviária	574	Espera Feliz (MG) (48) Carangola (MG) (61) Recreio (MG) (237) Petrópolis (435)	EFL	21h 35m	284,00
5a. Aérea	280	Direto	avião	1h	735,00

18 GUARAPARI

Localidades extremas (Número e espécies de vias)	Distância (Km)	Itinerários (Localidades e quilometragem)	Meios de transporte	Tempo (hora e minutos)	Preço (Cr$)
A) À ALGUNS POVOADOS					
1. Meaipe					
Rodoviária	13	Direto	auto	40m	ajuste
2. Perocão					
Rodoviária	10	Direto	auto	30m	ajuste
3. Rio Grande					
Rodoviária	20	Direto	auto	50m	ajuste
4. São João do Jaboti					
Rodoviária	20	Direto	auto	40m	ajuste
B) ÀS SEDES DISTRITAIS					
1. Rio Calçado					
Rodoviária	20	Direto	auto	50m	ajuste
2. Todos os Santos					
Rodoviária	...	Jabaquara (26) Alfredo Chaves (44) Iriritimirim (65) Araguaia (71)	auto	...	ajuste
C) ÀS SEDES MUNICIPAIS LIMÍTROFES					
1. Alfredo Chaves					
1a. Rodoviária	57	Jabaquara (39)	auto	50m	ajuste
2a. Rodoviária	48	Olivânia (30) Sagrada Família (41)	auto	2h 10m	ajuste
3a. Rodoviária	53	Iguape (13) Jabaquara (35) ...	auto	1h 40m	ajuste
2. Anchieta					
1a. Rodoviária	29	Direto	ônibus	1h 30m	25,00
2a. Rodoviária	57	Jabaquara (39)	auto	2h 20m	ajuste
3. Domingos Martins					
1a. Rodoviária	84	Amarelos (21) Guarita (47) Viana (56)	auto	2h 40m	ajuste
2a. Rodoviária	110	Jabaquara (39) Alfredo Chaves (53) Marechal Floriano (103)..	auto	4h 30m	ajuste
4. Espírito Santo					
1a. Rodoviária	45	Amarelos (21) Jucu (35)	ônibus	1h 20m	60,00
2a. Rodoviária	68	Araçatiba (28) Jardim América (55)	auto	1h 40m	ajuste

MUNICÍPIO DE GUARAPARI

ÁREA: 645 km²

CONVENÇÕES

- Cidade
- Vila
- Povoado
- Estrada de Rodagem
- Estrada de Ferro

MUNICÍPIO DE IBIRAÇU

ÁREA: 484 km^2

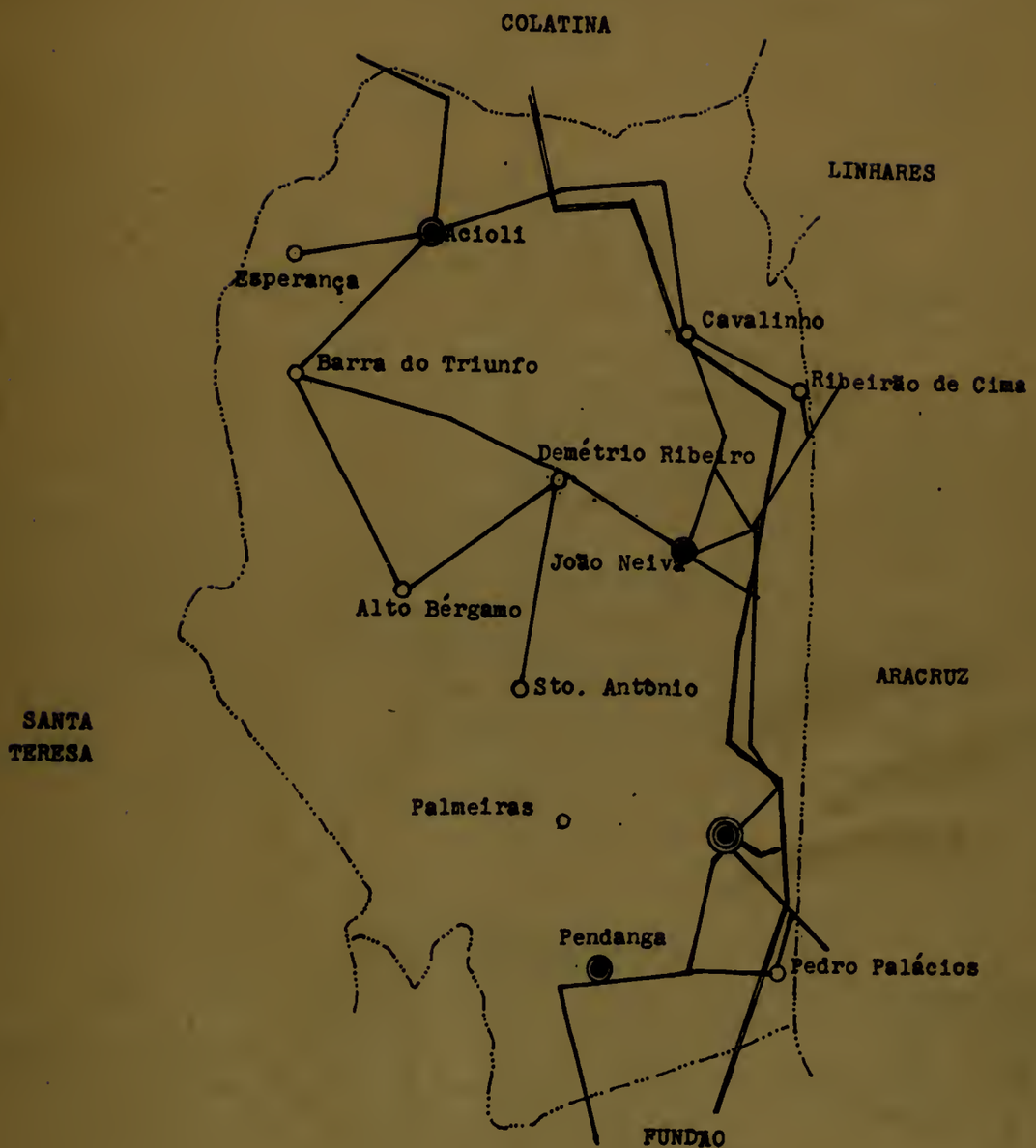

CONVENÇÕES

- Cidade
- Vila
- Povoado
- Estrada de Rodagem
- Estrada de Ferro

18 GUARAPARI

-conclusão-

Localidades extremas (Número e espécies de vias)	Distância (Km)	Itinerários (Localidades e quilometragem)	Meios de transporte	Tempo (hora e minutos)	Preço (Cr$)
5. Viana					
Rodoviária	56	Amarelos (21) Guarita (47) ...	auto	1h 10m	ajuste
D) À CAPITAL ESTADUAL					
1a. Rodoviária	58	Araçatiba (28) Jardim América (55)	ônibus	2h 50m	30,00
2a. Rodoviária	55	Amarelos (21) Jucu (35) Espírito Santo (45)	ônibus	2h 30m	30,00
3a. Marítima	...	Direto	navio	...	...
4a. Aérea	...	Direto	avião	...	...
E) À CAPITAL FEDERAL					
1a. Rodoviária	527	Jabaquara (39) Iconha (64) Rio Novo do Sul (84) Safra (103) Campos (RJ) (224) Macaé (RJ)(333)			
		Niteroi	ônibus	13h	400,00
		De Niteroi	lancha	20m	3,00
2a. Rodoviária	517	Anchieta (29) Iconha (54) Rio Novo do Sul (74) Safra (93) Campor (RJ) (214) Macaé (RJ)(323)			
		Niteroi	auto	13h	ajuste
		De Niteroi	lancha	20m	3,00
3a. Marítima	...	Direto	navio	...	...
4a. Aérea	...	Direto	avião	...	...
5a. Mista Rodoviária	104	Anchieta (29) Safra (93) Cachoeiro do Itapemirim	ônibus	3h 30m	70,00
5a. Mista Ferroviária ...	482	De Cachoeiro do Itapemirim-Campos (RJ) (165) Magé (RJ) (258)			
		Duque de Caxias (RJ) (465) ...	EFL	15h 20m	272,00

19. IBIRAÇU

Localidades extremas (Número e espécies de vias)	Distância (Km)	Itinerários (Localidades e quilometragem)	Meios de transporte	Tempo (hora e minutos)	Preço (Cr$)
A) À ALGUNS POVOADOS					
1. Cavalinho					
1a. Rodoviária	20	João Neiva (11)	ônibus	40m	15,00
2a. Mista Rodoviária	2	Aricanga	auto	4m	ajuste
2a. Mista Ferroviária ...	18	De Aricanga-Piraqueassu (9) ..	EFVM	40m	6,60
2. Demétrio Ribeiro					
1a. Rodoviária	17	João Neiva (11)	auto	40m	ajuste
2a. Mista Rodoviária	2	Aricanga	auto	4m	ajuste
2a. Mista Ferroviária ...	9	De Aricanga-João Neiva	EFVM	20m	4,00
2a. Mista Rodoviária	6	De João Neiva	auto	20m	ajuste
3. Ribeirão de Cima					
Rodoviária	19	João Neiva (11)	auto	50m	ajuste

19. IBIRAÇU

-conclusão-

Localidades extremas (Número e espécies de vias)	Distância (Km)	Itinerários (Localidades e quilometragem)	Meios de transporte	Tempo (hora e munutos)	Preço (Cr$)
B) ÀS SEDES DISTRITAIS					
1. Acioli					
Rodoviária	36	João Neiva (11)Cavalhinho (20).	ônibus	1h 30m	30,00
2. João Neiva					
1a. Rodoviária	11	Direto	ônibus	30m	15,00
Rodoviária	2	Aricanga	auto	4m	ajuste
2a. Mista Ferroviária	9	De Aricanga	EFVM	20m	4,00
3. Pendanga					
Rodoviária	9	Direto	auto	20m	ajuste
C) ÀS SEDES MUNICIPAIS LIMÍTROFES					
1. Aracruz					
1a. Rodoviária	22	Grapuama (11)	auto	1h	ajuste
2a. Rodoviária	46	João Neiva (11) Córrego D'Água (44)	auto	1h 50m	ajuste
2. Colatina					
1a. Rodoviária	78	João Neiva (11) Baunilha (53)..	ônibus	3h 20m	45,00
Rodoviária	2	Aricanga	auto	4m	ajuste
2a. Mista Ferroviária	62	De Aricanga-Cavalhinho (20)....	EFVM	2h	22,50
3. Fundão					
1a. Rodoviária	16	Pendanga (9)	ônibus	40m	10,00
Rodoviária	2	Aricanga	auto	4m	ajuste
2a. Mista Ferroviária	15	De Aricanga	EFVM	30m	8,80
4. Linhares					
1a. Rodoviária	84	João Neiva (11) Guaraná (33) ..	auto	2h 20m	ajuste
2a. Rodoviária	94	Grapuama (10) Aracruz (23) Guaraná (43)	auto	4h	ajuste
5. Santa Teresa					
1a. Rodoviária	156	Grapuama (11) Nova Almeida (39) Vitória (80) Cariacica (94) Santa Leopoldina (127)	auto	7h	ajuste
Rodoviária	2	Aricanga	auto	4m	ajuste
2a. Mista Ferroviária	62	De Aricanga-Cavalhinho (20) ...	EFVM	2h	22,50
Rodoviária	61	Boapaba (13) São João de Petrópolis (39)	ônibus	3h	50,00
D) À CAPITAL ESTADUAL					
1a. Rodoviária	80	Grapuama (11) Nova Almeida (39)	ônibus	3h 10m	40,00
2a. Rodoviária	85	Pendanga (9) Fundão (16) Serra (58)	auto	3h	ajuste
3a. Mista — Rodoviária	2	Aricanga	auto	4m	ajuste
3a. Mista — Ferroviária	66	De Aricanga-Fundão (15) Calogi (32)	EFVM	2h	25,00
E) À CAPITAL FEDERAL					
Até a Capital Estadual	-	Já descriminado	-	-	-
Mista	-	Vide Município de Vitória	-	-	-

MUNICÍPIO DE ICONHA

ÁREA: 298 km²

CONVENÇÕES

- Cidade
- Vila
- Povoado
- Estrada de Rodagem
- Estrada de Ferro

20. ICONHA

Localidades extremas (Número e espécies de vias)	Distância (Km)	Itinerários (Localidadds e quilometragem)	Meios de transporte	Tempo (hora e minutos)	Preço (Cr$)
A) À ALGUNS POVOADOS					
1. Confiança					
Rodoviária	7	Direto.....	auto	10m	ajuste
2. Duas Barras					
Rodoviária	15	Confiança (7) Monte Belo (8)..	auto	50m	ajuste
3. Monte Belo					
Rodoviária	8	Confiança (7)	auto	20m	ajuste
B) ÀS SEDES DISTRITAIS					
Piúma					
Rodoviária	15	Direto	ônibus	40m	15,00
C) ÀS SEDES MUNICIPAIS LIMÍTROFES					
1. Alfredo Chaves					
Rodoviária	36	Direto	auto	1h	ajuste
2. Anchieta					
1a. Rodoviária	25	Piúma (15)	ônibus	1h	25,00
2a. Rodoviária	42	Jabaquara (25)	auto	2h	ajuste
3. Itapemirim					
1a. Rodoviária	41	Piúma (15)	auto	1h 40m	ajuste
2a. Rodoviária	71	Rio Novo do Sul (20) Itapecoá (25) Paineiras (48) Marataízes (67)	auto	2h 10m	ajuste
3a. Rodoviária	103	Rio Novo do Sul (20) Itapecoá (25) Safra (39)Nova Canaan(87)	auto	3h 30m	ajuste
Rodoviária	39	Rio Novo do Sul (20) Itapecoá (27) Safra	ônibus	1h	25,00
4a. Mista Ferroviária	40	De Safra-Ouvidor (7) Paineiras (19) Perobas (30)	EFI	2h 10m	12,00
4. Rio Novo do Sul					
Rodoviária	20	Direto	ônibus	30m	15,00
D) À CAPITAL ESTADUAL					
1a. Rodoviária	89	Jabaquara (25) Amarelos (55)Espírito Santo (79)	ônibus	3h 20m	80,00
2a. Rodoviária	96	Jabaquara (25) Araçatiba (66) Jardim América (93)	auto	3h	ajuste
3a. Rodoviária	109	Piúma (15) Anchieta (25) Guarapari (54) Espírito Santo(99)	auto	3h 20m	ajuste
E) À CAPITAL FEDERAL					
1a. Rodoviária	463	Rio Novo do Sul (20)Safra (39) Campos (RJ) (160) Macaé(RJ)(269) Niteroi	ônibus	11h 20m	400,00
		De Niteroi	lancha	20m	3,00
Rodoviária	50	Rio Novo do Sul (20) Safra(39) Cachoeiro do Itapemirim	ônibus	1h 20m	35,00
2a. Mista Ferroviária ...	482	De Cachoeiro do Itapemirim-Mimoso do Sul (56) Campos (RJ) (165) Macaé (258) Duque de Caxias (RJ) (461)	EFL	15h 30m	272,00

21. ITAGUAÇU

Localidades extremas (Número e espécies de vias)	Distância (Km)	Itinerários (Localidades e quilometragem)	Meios de transporte	Tempo (hora e minutos)	Preço (Cr$)
A) À ALGUNS POVOADOS					
1. Lages					
Rodoviária	39	Palmeiras (15)	ônibus	1h 40m	30,00
2. Palmeiras					
Rodoviária	15	Direto	ônibus	40m	15,00
B) ÀS SEDES DISTRITAIS					
1. Itaçu					
Rodoviária	28	Direto	ônibus	1h 50m	25,00
2. Itaimbé					
Rodoviária	20	Palmeira (15)	ônibus	1h	20,00
3. Itarana					
Rodoviária	10	Direto	ônibus	30m	10,00
C) ÀS SEDES MUNICIPAIS LIMÍTROFES					
1. Afonso Cláudio					
1a. Rodoviária	55	Itarana (10) Serra Pelada (39)	ônibus	2h 40m	60,00
2a. Rodoviária	69	Itarana (10) Serra Pelada (46) São Francisco (56)	ônibus	3h	65,00
2. Baixo Guandu					
1a. Rodoviária	61	Palmeira (15) Itaimbé (20) Lages (39)	ônibus	2h 40m	40,00
Rodoviária ...	42	Palmeira (15) Itaimbé (20) Itapina	ônibus	2h	40,00
2a. Mista Ferroviária ..	23	De Itapina-Mascarenhas (13)...	EFVM	30m	40,00
3. Colatina					
1a. Rodoviária	62	Palmeira (15) Itaimbé (20) Pontal (25)	ônibus	2h 50m	50,00
2a. Rodoviária	80	Palmeira (15) Itaçu (28) S. Roque (50) Mutum (67)	ônibus	3h 30m	60,00
3a. Rodoviária	118	Itarana (10) Santa Teresa (57) São João de Petrópolis (79) S. Roque (88) Mutum (105)	auto	4h 30m	ajuste
Rodoviária ...	42	Palmeira (15) Itaimbé (20) Itapina	ônibus	2h	40,00
4a. Mista Ferroviária..	23	Porto Belo (8) Santa Joana(13) Itapina	EFVM	1h	8,50
4. Santa Leopoldina					
Rodoviária	86	Itarana (10) Santa Teresa (57)	ônibus	3h 30m	80,00
5. Santa Teresa					
Rodoviária	57	Itarana (10)	ônibus	2h 50m	50,00
D) À CAPITAL ESTADUAL					
1a. Rodoviária	133	Itarana (10) Santa Teresa (57) Santa Leopoldina (86) Cariacica (119)	ônibus	6h 30m	110,00
Rodoviária	42	Palmeira (15) Itaimbé (20) Itapina	ônibus	2h	40,00
2a. Mista Ferroviária	151	De Itapina-Colatina (23)Fundão (99) Calogi (116)	EFVM	4h 30m	78,00
E) À CAPITAL FEDERAL					
Até a Capital Estadual ..	-	Já descriminado	-	-	-
Mista	-	Vide Município de Vitória	-	-	-

MUNICÍPIO DE ITAGUAÇU

ÁREA: 958 km²

CONVENÇÕES

- Cidade
- Vila
- Povoado
- Estrada de Rodagem
- Estrada de Ferro

22. ITAPEMIRIM

Localidades extremas (Número e espécies de vias)	Distância (Km)	Itinerários (Localidades e quilometragem)	Meios de transporte	Tempo (hora e minutos)	Preço (Cr$)
A) À ALGUNS POVOADOS					
1. Marataízes					
Rodoviária	4	Direto	ônibus	6m	5,00
Ferroviária	4	Direto	EFI	10m	4,00
2. Safra					
1a. Rodoviária	41	Marataízes (4)	ônibus	1h 15m	30,00
2a. Rodoviária	64	Nova Canaan (16) São Salvador (29) Dois Corações (34) S. Paulo (58)	ônibus	2h 40m	25,00
3a. Rerroviária	40	Muquí (12) Paineiras (21) Ouvidor (33)	EFI	2h 10m	12,00
B) ÀS SEDES DISTRITAIS					
1. Batalhas					
Rodoviária	45	Nova Canaan (16) São Salvador (29)	ônibus	1h	20,00
2. Itapecoá					
1a. Rodoviária	46	Marataízes (4) Paineiras (24).	auto	1h 30m	ajuste
2a. Rodoviária	55	Marataízes (4) Safra (41)	auto	1h 30m	ajuste
3a. Rodoviária	78	Nova Canaan (16) São Salvador (29) Dois Corações (34) S. Paulo (58) Safra (64)	auto	2h 50m	ajuste
Ferroviária ...	40	Perobas (10) Paineiras (21) Safra (33)	EFI	2h 10m	18,00
4a.Mista Rodoviária	14	De Safra	auto	20m	ajuste
C) ÀS SEDES MUNICIPAIS LIMÍTROFES					
1. Cachoeiro de Itapemirim					
1a. Rodoviária	56	Perobas (10) Paineiras (23) Safra (45)	auto	2h 10m	ajuste
2a. Rodoviária	75	Nova Canaan (16) São Salvador (29) Dois Corações (34) Safra (64)	ônibus	3h	35,00
3a. Ferroviária	51	Muquí (12) Paineiras (21) Safra (40)	EFI	2h 40m	18,00
4a. Aérea	30	Direto	avião	30m	...
2. Iconha					
1a. Rodoviária	41	Piúma (26)	auto	1h 40m	ajuste
2a. Rodoviária	77	Marataízes (4) Safra (41 Rio Novo do Sul (62)	auto	2h 10m	ajuste
3a. Rodoviária	103	Nova Canaan (16) Dois Corações (34) Safra (64) Rio Novo do Sul (85)	auto	3h 30m	ajuste
Ferroviária ..	40	Perobas (10) Paineiras (21) Safra	EFI	2h 10m	18,00
4a. Mista Rodoviária ...	39	De Safra-Itapecoá (14) Rio Novo do Sul (21)	ônibus	1h	25,00
3. Mimoso do Sul					
1a. Rodoviária	94	Nova Canaan (16) São Salvador (29) Dois Corações (34) S. José das Torres (62)	auto	4h 10m	ajuste
2a. Rodoviária	139	Nova Canaan (16) São Salvador (29) Dois Corações (34) Safra (64) Cachoeiro do Itapemirim (75)Desengano (97) Muquí (117)	auto	5h 40m	ajuste

22. ITAPEMIRIM

-continuação-

Localidades extremas (Número e espécies de vias)	Distância (Km)	Itinerários (Localidades e quilometragem)	Meios de transporte	Tempo (hora e minutos)	Preço (Cr$)
3a. Ferroviária	51	Perobas (10) Safra (40) Cachoeiro do Itapemirim	EFI	2h 20m	25,00
	56	De Cachoeiro do Itapemirim-Muqui (30)	EFL	2h 20m	25,00
4. Rio Novo do Sul					
1a. Rodoviária	59	Piúma (26) Iconha (41)	auto	2h 10m	ajuste
2a. Rodoviária	60	Perobas(10) Paineiras (23) Safra (41)	auto	1h 40m	ajuste
3a. Rodoviária	62	Marataízes (4) Safra (41) Itapecoá (55)	auto	1h 40m	ajuste
4a. Rodoviária	89	Nova Canaan(16)S.Salvador (29) Batalhas(45)Safra (68)Itapecoá (82)	auto	3h 10m	ajuste
5a. Mista Ferroviária ...	40	Perobas(10)Paineiras (21)Safra	EFI	2h 10m	18,00
Rodoviária	19	De Safra-Itapecoá (12)	ônibus	30m	20,00
5. São João da Barra (RJ)					
1a. Rodoviária	85	Nova Canaan (16) São Salvador (29) Campo Novo de Cima(41)Barra do Itabapoana (RJ) (52) ...	auto	3h 20m	ajuste
2a. Rodoviária	206	Nova Canaan (16) São Salvador (29) Dois Corações (34)S.José das Torres (62) Rio Itabapoana (RJ) (86) Campos (RJ) (158)...	auto	6h 10m	ajuste
3a. Ferroviária	51	Safra(40) Cach.do Itapemirim..	EFI	2h 40m	18,00
	165	De Cachoeiro do Itapemirim-Mimoso do Sul (56) Campos (RJ)..	EFL	6h 30m	272,00
	40	De Campos-Barcelos (25)	EFL	2h	9,50
D) À CAPITAL ESTADUAL					
1a. Ferroviária	51	Safra (40) Cach.do Itapemirim.	EFI	2h 40m	18,00
	159	De Cach.do Itapemirim-Matilde (80) Marechal Floriano(109)Viana (138)	EFL	6h 20m	108,00
2a. Rodoviária	155	Safra (41) Rio Novo do Sul(60) Iconha (80) Jabaquara (105) Amarelos (135) Espírito Santo (145)	auto	4h	ajuste
3a. Rodoviária	176	Marataízes (4) Safra (41) Rio Novo do Sul (60)Iconha (80) Jabaquara (105) Araçatiba (146) Jardim América (173)	auto	4h 50m	ajuste
4a. Rodoviária	186	Safra (41) Rio Novo do Sul(60) Iconha (80) Piúma (95)Anchieta (105) Guarapari (121) Amarelos (142) Espírito Santo (176) ...	auto	5h	ajuste
5a. Marítima	87	Direto	navio	...	...
6a. Aérea	100	Direto	avião	40m	ajuste
E) À CAPITAL FEDERAL					
1a. Rodoviária	476	Marataízes (4) Safra (41) Campor (RJ) (173) Macaé (282) Niteroi	auto	12h	ajuste
		De Niteroi	lancha	20m	3,00
2a. Rodoviária	561	Nova Canaan (16) Dois Corações (34) São José das Torres (62) Campos (RJ) (158) Macaé (RJ)			

MUNICÍPIO DE ITAPEMIRIM

ÁREA: 1 252 km^2

22. ITAPEMIRIM

-conclusão-

Localidades extremas (Número e espécies de vias)	Distância (Km)	Itinerários (Localidades e quilometragem)	Meios de transporte	Tempo (hora e minutos)	Preço (Cr$)
		(267) Niteroi.....	auto	16 h	ajuste
		De Niteroi	lancha	20m	3,00
3a. Ferroviária	51	Safra (40) Cachoeiro do Itapemirim	EFI	2h 40m	18,00
	482	De Cachoeiro do Itapemirim-Campos (RJ) (165) Duque de Caxias (RJ) (465)	EFL	15h 20m	272,00
4a. Aérea	320	Cachoeiro do Itapemirim	avião	1h 30m	579,00
5a. Marítima	403	Direto	navio	...	...

23. IÚNA

Localidades extremas (Número e espécies de vias)	Distância (Km)	Itinerários (Localidades e quilometragem)	Meios de transporte	Tempo (hora e minutos)	Preço (Cr$)
A) À ALGUNS POVOADOS					
1. Crissiuma					
Rodoviária	24	Santa Clara (18)	auto	1h 10m	ajuste
2. Perdição					
Rodoviária	6	Direto	ônibus	20m	5,00
3. Santa Clara					
Rodoviária	18	Direto	auto	50m	ajuste
4. Santa Cruz					
Rodoviária	27	Irupí (18)	ônibus	1h 10m	20,00
5. Trindade					
Rodoviária	20	Perdição (6)	ônibus	1h	15,00
B) ÀS SEDES DISTRITAIS					
1. Ibatiba					
Rodoviária	18	Direto	auto	50m	ajuste
2. Irupí					
Rodoviária	18	Direto	ônibus	40m	15,00
3. Pequiá					
Rodoviária	42	Irupí (18) Santa Cruz (27) ..	ônibus	2h 30m	30,00
C) ÀS SEDES MUNICIPAIS LIMÍTROFES					
1. Afonso Cláudio					
1a. Rodoviária	104	Rosário (57) Brejetuba (69)..	auto	3h 30m	ajuste
2a. Rodoviária	225	Alegre (77) Muniz Freire(121) Santo Antônio (161) Conceição de Castelo (177)Piracema(203)	auto	11h	ajuste
2. Alegre					
Rodoviária	77	Perdição (6) Trindade (20)São Francisco (27) Ibitirama (36) Pratinha da Fumaça (51)	ônibus	4h 20m	45,00
3. Espera Feliz (MG)					
1a Rodoviária	122	Guaçuí (48)	auto	4h 40m	ajuste

23. IÚNA

-conclusão-

Localidades extremas (Número e espécies de vias)	Distância (Km)	Itinerários (Localidades e quilometragem)	Meios de transporte	Tempo (hora e minutos)	Preço (Cr$)
2a. Mista Ferroviária ...	47	Divisa (15) Guaçuí	EFL	2h	34,00
2a. Mista Rodoviária	74	De Guaçuí	ônibus	2h 40m	75,00
4. Lajinha (MG)					
1a. Rodoviária	36	Santa Clara (18) Crissiuma(24)	auto	1h 20m	ajuste
2a. Rodoviária	60	Irupí (18) Santa Cruz (27) ...	ônibus	3h 10m	40,00
5. Manhumirim (MG)					
1a. Rodoviária	81	Irupí (18) Santa Cruz (27) Pequiá (42) Pinheiros (54) Pouso Alegre (61)	ônibus	4h 30m	60,00
2a. Mista Rodoviária.....	74	Guaçuí	ônibus	3h 10m	40,00
2a. Mista Ferroviária ...	99	De Guaçuí-Espera Feliz (47) ..	EFL	...	...
6. Muniz Freire					
1a. Rodoviária	50	Perdição (6) Santa Cruz (16) Itaiçí (32)	auto	2h	ajuste
2a. Rodoviária	121	Perdição (6) São Francisco (27) Ibitirama (36) Alegre (77) Praça do Eloi (88) S. Simão (111)	auto	5h	ajuste
D) À CAPITAL ESTADUAL					
1a. Rodoviária	288	Alegre (77) Cachoeiro do Itapemirim (149) Rio Novo do Sul (179) Iconha (199) Jabaquara (224) Amarelos (254) Espírito Santo (278)	auto	10h	ajuste
2a. Rodoviária	295	Alegre (77) Cachoeiro do Itapemirim (149) Rio Novo do Sul (179) Iconha (199) Jabaquara (224) Araçatiba (265) Jardim América (292)	auto	10h 20m	ajuste
3a. Rodoviária	308	Alegre (77) Cachoeiro do Itapemirim (149) Rio Novo do Sul (179) Iconha (199) Piúma (214) Anchieta (224) Guarapari (253) Espírito Santo (298)	auto	10h 50m	ajuste
E) À CAPITAL FEDERAL					
1a. Rodoviária	563	Alegre (77) São José do Calçado (123) Bom Jesus do Norte (136) Itaperuna (RJ) (186) Miracema (RJ) (235) Leopoldina(MG) (311) Petrópolis (RJ) (491)...	auto	20h	ajuste
2a. Rodoviária	590	Alegre (77) Cachoeiro do Itapemirim (149) Safra (160) Campos (RJ) (281) Niteroi (584)	auto	18h	ajuste
		De Niteroi	lanche	20m	3,00
3a. Mista Rodoviária ...	77	Até Alegre	ônibus	4h 40m	45,00
3a. Mista Ferroviária ..	533	De Alegre-Cachoeiro do Itapemirim (72) Campos (RJ) (237) Magé (RJ) (494) Duque de Caxias (RJ) (533)	EFL	17h 50m	180,00

MUNICIPIO DE IUNA

AREA: 864 km²

CONVENÇÕES

- Cidade
- Vila
- Povoado
- Estrada de Rodagem
- Estrada de Ferro

MUNICÍPIO DE LINHARES

ÁREA: 4 572 km^2

CONVENÇÕES

- Cidade
- Vila
- Povoado
- Estrada de Rodagem
- Estrada de Ferro

24. LINHARES

Localidades extremas (Número e espécies de vias)	Distância (Km)	Itinerários (Localidades e quilometragem)	Meios de transporte	Tempo (hora e minutos)	Preço (Cr$)
A) À ALGUNS POVOADOS					
1. Fim da Lagôa Rodoviária	35	Direto	ônibus	1h 30m	40,00
2. Pastinho do Rio Doce Rodoviária	72	Guaraná (51) Desengano (60)...	auto	3h	ajuste
3. Rio Doce Fluvial	45	Direto	canôa	4h	ajuste
4. Santa Helena Rodoviária	64	Rio Bananal (52)	auto	3h 20m	ajuste
B) ÀS SEDES DISTRITAIS					
1. Desengano Rodoviária	60	Guaraná (51)	auto	2h 30m	ajuste
2. Regência Fluvial	58	Direto	canôa	7h	ajuste
3. Rio Bananal Rodoviária	52	Direto	ônibus	2h 30m	40,00
4. São Rafael Rodoviária	161	Colatina (120) Marilândia (143)	ônibus	7h	180,00
C) ÀS SEDES MUNICIPAIS LIMÍTROFES					
1. Aracruz Rodoviária	68	Jacupemba (38) Guaraná (51)...	ônibus	2h	70,00
2. Colatina					
1a. Rodoviária	130	Guaraná (51) João Neiva (63) Baunilha (105)	ônibus	5h	100,00
2a. Fluvial	72	Direto	lancha	8h	40,00
3. Ibiraçu					
1a. Rodoviária	84	Guaraná (51) João Neiva (63)..	auto	3h	ajuste
2a. Rodoviária	94	Guaraná (51) Aracruz (72) Grapuama (82)	auto	4h	ajuste
4. São Mateus Rodoviária	122	Direto	ônibus	4h	130,00
D) À CAPITAL ESTADUAL Rodoviária	142	Guaraná (51) Aracruz (58) Nova Almeida (101) Jacareípe (118).	ônibus	4h 30m	130,00
E) À CAPITAL FEDERAL					
Até a Capital Estadual..	-	Já descriminado	-	-	-
Mista	-	Vide Município de Vitória	-	-	-

25. MANTENÓPOLIS

Localidades extremas (Número e espécies de vias)	Distância (Km)	Itinerários (Localidades e quilometragem)	Meios de transporte	Tempo (hora e minutos)	Preço (Cr$)
A) À ALGUNS POVOADOS					
1. Ariranha					
Rodoviária	65	São João (24) Ametista (37)...	auto	3h	ajustw
2. Bom Jesus da Floresta					
Rodoviária	29	São Geraldo (18)	auto	2h	ajuste
3. Patrimônio Velho					
Rodoviária	80	São João (24) Ametista (37) Itabirinha (65)	auto	4h	ajuste
4. São Felix					
Rodoviária	72	São Geraldo (18) Floresta (29) Bom Jesus de Manteno (62)	auto	3h 30m	ajuste
B) ÀS SEDES DISTRITAIS					
1. Ametista					
Rodoviária	37	São João (24)	auto	2h	ajuste
2. Limeira					
Rodoviária	70	São João (24) Ametista (37) ...	auto	3h 30m	ajuste
3. São Geraldo					
Rodoviária	18	Direto	auto	1h	ajuste
C) ÀS SEDES MUNICIPAIS LIMÍTROFES					
1. Barra de São Francisco					
1a. Rodoviária	46	Patrimônio da Onça (11)	ônibus	2h	40,00
2a. Rodoviária	48	Patrimônio da Onça (24) Manteno (35)	ônibus	2h 40m	50,00
2. Colatina					
Rodoviária	181	Patrimônio da Onça (11) Barra de São Francisco (46)	ônibus	8h	150,00
3. Ecoporanga					
Rodoviária	120	Barra de São Francisco (48)Manteno (MG) (84)	auto	7h 30m	ajuste
D) À CAPITAL ESTADUAL					
1a. Rodoviária	318	Barra de São Francisco (46)Colatina (181) Santa Teresa(242) Santa Leopoldina (304) Cariacica (304)	ônibus	16h	270,00
2a. Mista Rodoviária..	181	Até Colatina	ônibus	8h	150,00
2a. Mista Ferroviária.	128	De Colatina-Fundão (87) Calogí (104)	EFVM	2h 50m	71,00
E) À CAPITAL FEDERAL					
Até a Capital Estadual..	-	Já descriminado	-	-	-
Mista	-	Vide Município de Vitória	-	-	-

MUNICÍPIO DE MANTENÓPOLIS

ÁREA: 746 km²

26. MIMOSO DO SUL

Localidades extremas (Número e espécies de vias)	Distância (Km)	Itinerários (Localidades e quilometragem)	Meios de transporte	Tempo (hora e minutos)	Preço (Cr$)
A) À ALGUNS POVOADOS					
1. Bom Sucesso					
Rodoviária	40	Santo Antônio do Muqui (18)Conceição de Muqui (30)	ônibus	3h	28,00
2. Inhuma					
1a. Rodoviária	13	Direto	ônibus	30m	10,00
2a. Ferroviária	13	Direto	EFL	40m	9,00
B) ÀS SEDES DISTRITAIS					
1. Apiacá					
1a. Rodoviária	50	Ponte de Itabapoana (30)	auto	1h 50m	ajuste
2a. Rodoviária	52	São Pedro de Itabapoana (32)	ônibus	3h	30,00
3a. Rodoviária	65	Ponte de Itabapoana (30) Santo Eduardo (RJ) (32)	auto	1h 40m	ajuste
Ferroviária	37	Dona América (26) Santo Eduardo (RJ)	EFL	1h 20m	27,00
4a. Mista Rodoviária	33	De Santo Eduardo	auto	1h 40m	ajuste
2. Conceição de Muqui					
1a. Rodoviária	30	Santo Antônio do Muqui (18)	ônibus	2h	23,00
2a. Rodoviária	48	Muqui (22) Três Barras (36)	auto	2h	ajuste
3. Dona América					
1a. Rodoviária	16	Pastinho (12)	auto	50m	ajuste
2a. Rodoviária	23	Bela Aurora (10)	auto	1h 20m	ajuste
3a. Rodoviária	25	Inhuma (13)	auto	1h 20m	ajuste
4a. Ferroviária	26	Inhuma(13)	EFL	50m	18,00
4. Iuru					
1a. Rodoviária	55	Santo Eduardo (RJ) (32)	auto	2h	ajuste
2a. Rodoviária	58	Ponte de Itabapoana (30)Apiacá (50)	auto	2h 10m	ajuste
3a. Rodoviária	60	S.Pedro de Itabapoana (32) Apiacá (52)	ônibus	3h	50,00
Ferroviária	37	Dona América (26) Santo Eduardo (RJ)	EFL	1h 20m	27,00
4a. Mista Rodoviária	41	De Santo Eduardo (RJ) Apiacá (33)	auto	1h 50m	ajuste
5. Ponte de Itabapoana					
1a. Rodoviária	30	Bela Aurora (10)	auto	1h 20m	ajuste
2a. Rodoviária	32	Inhuma (13)Dona América (25)	auto	1h 30	ajuste
3a. Rodoviária	34	Pastinho (12)Dona América (16)	auto	1h 40m	ajuste
4a. Ferroviária	35	Inhuma (13)Dona América (26)	EFL	1h 20m	25,00
6. Santo Antônio do Muqui					
1a. Rodoviária	18	Direto	ônibus	1h 10m	15,00
2a. Rodoviária	60	Muqui (22) Três Barras(36) Conceição de Muqui (48)	auto	2h 40m	ajuste
7. São José das Torres					
1a Rodoviária	32	Direto	ônibus	1h 40m	20,00
2a. Rodoviária	42	Inhuma (13) Rancho Alegre (17)	ônibus	2h	30,00
8. São Pedro de Itabapoana					
1a. Rodoviária	22	Direto	auto	1h	ajuste
2a. Rodoviária	32	Bela Aurora (10)	ônibus	1h 50m	30,00
C) ÀS SEDES MUNICIPAIS LIMÍTROFES					
1. Alegre					
1a. Rodoviária	68	Muqui (22) São Rafael (48)	auto	2h 50m	ajuste

26. MIMOSO DO SUL

-continuação-

Localidades extremas (Número e espécies de vias)	Distância (Km)	Itinerários (Localidades e quilometragem)	Meios de transporte	Tempo (hora e minutos)	Preço (Cr$)
2a. Rodoviária	92	Santo Antônio do Muqui (23)Conceição do Muqui (44) São Rafael (72)	auto	3h 50m	ajuste
3a. Rodoviária	130	Muqui (22) Desengano (42)Valão (61) Morro Grande (66)Coutinho (74) Rive (108)	auto	5h 20m	ajuste
4a. Ferroviária	117	Muqui (16) Cachoeiro do Itapemirim (56) Coutinho (69) Rive (105)	EFL	4h 50m	83,00
2. Bom Jesus de Itabapoana (RJ)					
1a. Rodoviária	65	Ponte de Itabapoana (30) Santo Eduardo (32) Mutum (44)	auto	1h 40m	ajuste
2a. Rodoviária	76	São Pedro de Itabapoana (32) Apiacá (52) Iuru (60)	auto	2h	ajuste
3a. Rodoviária	80	Santo Antônio do Muqui (18)Conceição do Muqui (30) São José do Calçado (66)	auto	2h 20m	ajuste
3. Cachoeiro do Itapemirim					
1a. Rodoviária	61	Muqui (22) Desengano (42)Campo São Felipe (55)	auto	2h	ajuste
2a. Rodoviária	72	São José das Torres (33) Safra (61)	ônibus	2h 30m	30,00
3a. Ferroviária	56	Muqui (16) Marapé (36)	EFL	2h 20m	39,00
4. Campos (RJ)					
1a. Rodoviária	111	Ponte de Itabapoana (30) Morro do Côco (65) Travessão (94)...	auto	3h	ajuste
2a. Ferroviária	109	Dona América (26) Santo Eduardo (RJ) (37) Morro do Côco(RJ) (68) Travessão (92)	EFL	3h 40m	76,00
5. Itapemirim					
1a. Rodoviária	94	São José das Torres (32) Dois Corações (60) Nova Canaan (78)	auto	4h 10m	ajuste
2a. Rodoviária	139	Muqui (22) Cachoeiro do Itapemirim (64) Safra (75) Dois Corações (105) Nova Canaan (123)	auto	5h 40m	ajuste
3a. Ferroviária	56	Muqui (16) Cachoeiro do Itapemirim	EFL	2h 20m	25,00
	51	De Cachoeiro do Itapemirim-Safra (11)Paineiras (30) Perobas (41)	EFI	2h 40m	18,00
6. Muqui					
1a. Rodoviária	22	Direto	auto	40m	ajuste
2a. Ferroviária	16	Direto	EFL	30m	11,00
7. São João da Barra (RJ)					
1a. Rodoviária	149	Ponte de Itabapoana (30) Morro do Côco (RJ) (65)Campos (RJ) - (111)	auto	4h 30m	ajuste
2a. Ferroviária	149	Ponte de Itabapoana (35) Morro do Côco (68)Campos (RJ) (109).	EFL	8h 30m	...
8. São José do Calçado					
1a. Rodoviária	66	Santo Antônio do Muqui (18)Conceição do Muqui (30)	auto	2h 20m	ajuste
2a. Rodoviária	84	São Pedro de Itabapoana (32) Apiacá (52) Iuru (60) Bom Jesus do Norte (70)	ônibus	2h 30m	...

MUNICÍPIO DE MIMOSO DO SUL

ÁREA: 1 034 km^2

CONVENÇÕES

- Cidade
- Vila
- Povoado
- Estrada de Rodagem
- Estrada de Ferro

26. MIMOSO DO SUL

-conclusão-

Localidades extremas (Número e espécies de vias)	Distância (Km)	Itinerários (Localidades e quilometragem)	Meios de transporte	Tempo (hora e minutos)	Preço (Cr$)
3a. Rodoviária	84	Ponte de Itabapoana (30)Apiacá (50) Iuru (58) Bom Jesus do Norte (70)	auto	2h 30m	ajuste
Ferroviária..	37	Dona América (26) Santo Eduardo (RJ)	EFL	1h 20m	27,00
4a. Mista Rodoviária ..	48	De Santo Eduardo (RJ) -Bom Jesus do Norte (35)	ônibus	1h 20m	22,00
D) À CAPITAL ESTADUAL					
1a. Rodoviária	203	Muqui (22) Cachoeiro do Itapemirim (64)Rio Novo do Sul(94) Iconha (114) Jabaquara (130) Amarelos (169) Espírito Santo (193)	auto	6h 30m	ajuste
2a. Rodoviária	197	São José das Torres (32) Safra (60) Rio Novo do Sul (79) Iconha (99) Jabaquara (124)Espírito Santo (187)	auto	6h	ajuste
3a. Rodoviária	218	São José das Torres (32) Safra (60) Rio Novo do Sul (79) Iconha (99) Piúma (114) Anchieta (124) Guarapari (153) Amarelos (174) Espírito Santo (208) ...	auto	7h	ajuste
4a. Ferroviária	215	Cachoeiro do Itapemirim (61)Matilde (141) Marechal Floriano (170) Viana (199)	EFL	8h 40m	147,00
E) À CAPITAL FEDERAL					
1a. Rodoviária	418	Ponte de Itabapoana (30) Morro do Coco (RJ) (65) Campos (RJ) (115) Macaé (RJ) (224) Niteroi	auto	12h	ajuste
		De Niteroi	lancha	20m	3,00
2a. Ferroviária	425	Campos (RJ) (109) Macaé (RJ) (202) Majé (RJ) (367)Duque de Caxias (RJ) (405)	EFL	13h	249,00

27. MUCURICI

Localidades extremas (Número e espécies de vias)	Distância (Km)	Itinerários (Localidades e quilometragem)	Meios de transporte	Tempo (hora e minutos)	Preço (Cr$)
A) À SEDE DISTRITAL					
1. Montanha Rodoviária	38	Direto	ônibus	3h	...
B) ÀS SEDES MUNICIPAIS LIMÍTROFES					
1. Conceição da Barra Rodoviária	144	Montanha (38) Dois de Julho(88) Santana (140)	ônibus	10h 30m	130,00

27, MUCURICI

-conclusão-

Localidades extremas (Número e espécies de vias)	Distância (Km)	Itinerários (Localidades e quilometragem)	Meios de transporte	Tempo (hora e minutos)	Preço (Cr$)
2. Ecoporanga					
Rodoviária	424	Barra de São Francisco (72) Nova Venécia (124)São Mateus(68)	ônibus	23h	...
3. Mucuri (BA)					
Rodoviária	154	Montanha (38) Morro Danta (88)	auto	8h	ajuste
4. São Mateus					
Rodoviária	160	Santana (21) Montanha (122)...	auto	11h 30m	ajuste
C) À CAPITAL ESTADUAL					
Rodoviária	424	São Mateus (160)Linhares (282) Aracruz (340) Nova Almeida(383)	auto	15h 30m	ajuste
D) À CAPITAL FEDERAL					
Até a Capital Estadual ..	-	Já descriminado	-	-	-
Mista	-	Vide Município de Vitória	-	-	-

28. MUNIZ FREIRE

Localidades extremas (Número e espécies de vias)	Distância (Km)	Itinerários (Localidades e quilometragem)	Meios de transporte	Tempo (hora e minutos)	Preço (Cr$)
A) À ALGUNS POVOADOS					
1. Meia Quarta					
Rodoviária	72	Direto	auto	1h 30m	ajuste
2. São Simão					
Rodoviária	10	Direto	auto	20m	ajuste
3. Terra Corrida					
Rodoviária	8	Direto	auto	15m	ajuste
4. Vista Alegre					
Rodoviária	12	Direto	ônibus	1h	20,00
B) ÀS SEDES DISTRITAIS					
1. Itaicí					
Rodoviária	18	Direto	auto	1h	ajuste
2. Piaçu					
Rodoviária	18	Vista Alegre (12)	ônibus	1h 30m	30,00
3. Vieira Machado					
Rodoviária	12	Direto	ônibus	40m	15,00
C) ÀS SEDES MUNICIPAIS LIMÍTROFES					
1. Afonso Cláudio					
Rodoviária	89	Santo Antônio (23)Conceição de Castelo (41) Piracema (67) ...	auto	3h 30m	ajuste
2. Alegre					
1a. Rodoviária	44	São Simão (10) Anutiba (19)Placa do Eloi (33)	ônibus	3h 20m	45,00
2a. Rodoviária	54	S.Simão (10) Flores da Aparecida (27)	auto	2h 20m	ajuste

MUNICÍPIO DE MUCURICI

ÁREA: 1 678 km^2

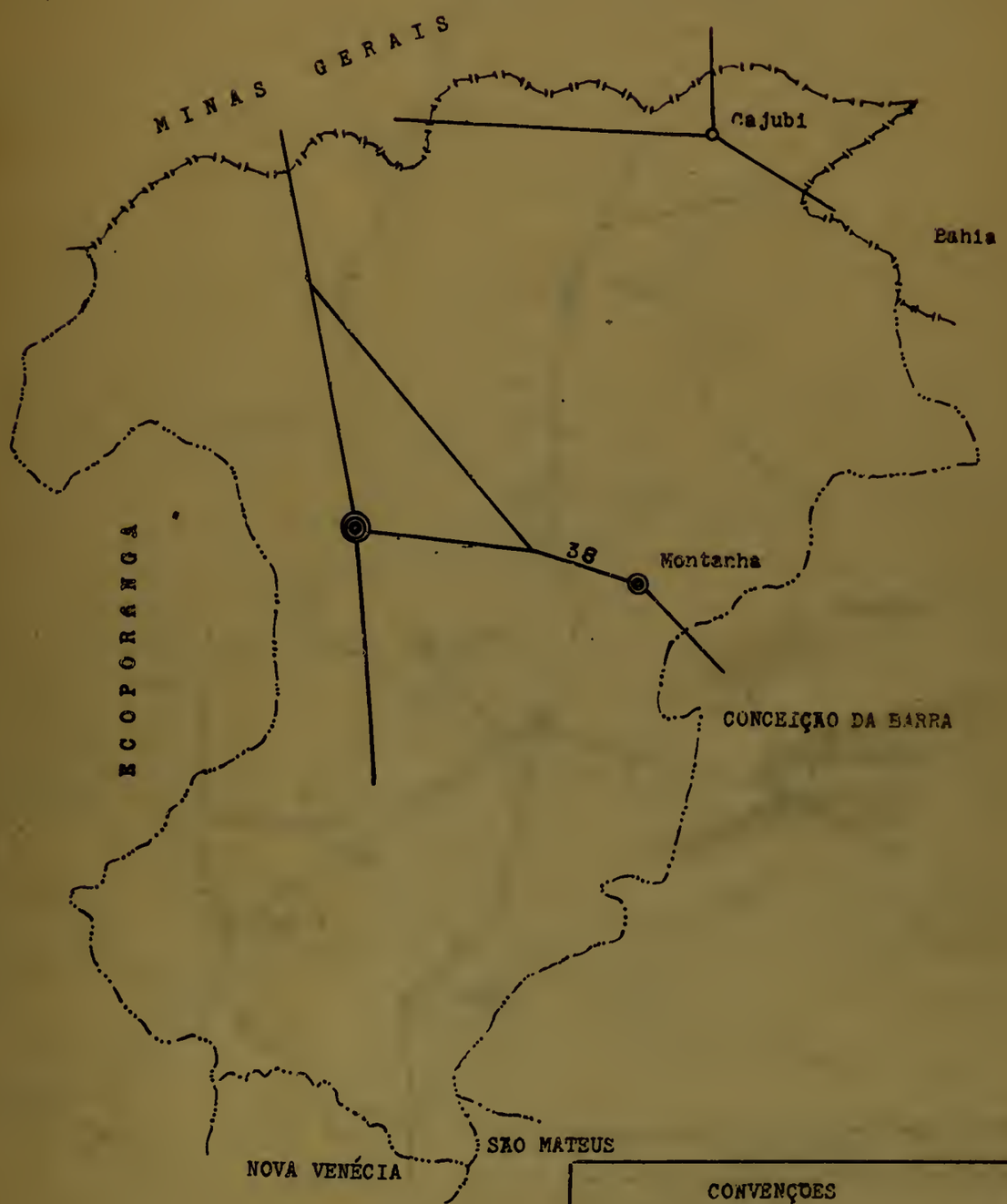

MUNICÍPIO DE MUNIZ FREIRE

ÁREA: 625 km^2

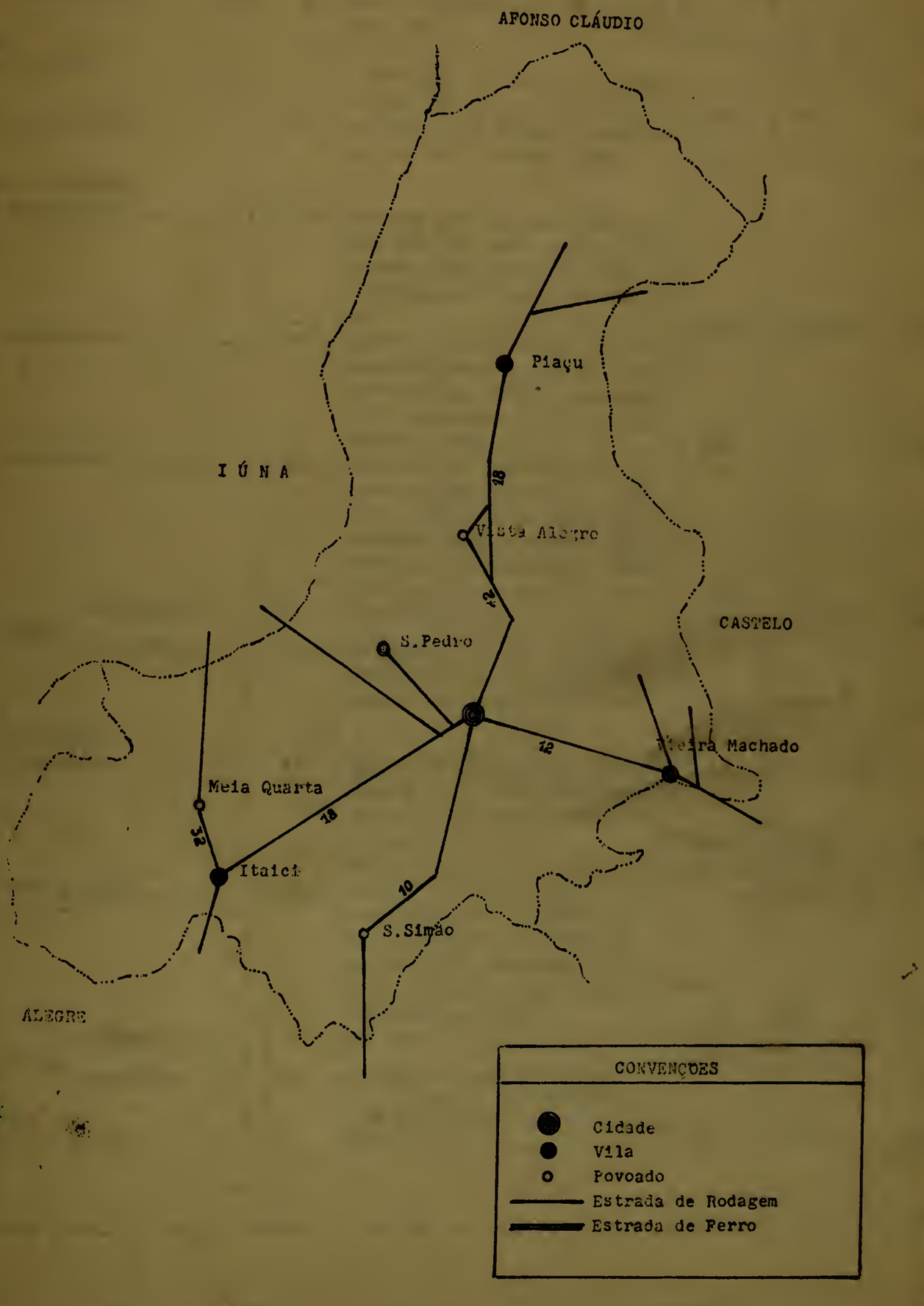

28. MUNIZ FREIRE

-conclusão-

Localidades extremas (Número e espécies de vias)	Distância (Km)	Itinerários (Localidades e quilometragem)	Meios de transporte	Tempo (hora e minutos)	Preço (Cr$)
3. Castelo					
Rodoviária	52	Vieira Machado (12) Santo Antonio (23)	ônibus	2h 10m	50,00
4. Iúna					
1a. Rodoviária	50	Itaici (18) Santa Cruz (34)Perdição (44)	auto	2h	ajuste
2a. Rodoviária	121	S. Simão (10) Placa do Eloi(33) Alegre (44) Perdição (115) ...	auto	5h	ajuste
D) À CAPITAL ESTADUAL					
1a. Rodoviária	231	Castelo (52) Cach.do Itapemirim (92) Rio Novo do Sul (122) Iconha (142) Jabaquara (167) Amarelos (197) Espírito Santo (221)	ônibus	8h 20m	210,00
2a. Rodoviária	238	Castelo (52) Cachoeiro do Itapemirim (92) Rio Novo do Sul (122) Iconha (142) Jabaquara (167) Araçatiba (208) Jardim América (235)	auto	7h	ajuste
3a. Rodoviária	251	Castelo (52) Cachoeiro do Itapemirim (92) Rio Novo do Sul (122) Iconha (142) Piúma (157) Anchieta (167) Guarapari (196) Amarelos (207) Espírito Santo (241)	auto	8h	ajuste
4a. Mista Rodoviária ...	52	Até Castelo	ônibus	2h 10m	50,00
4a. Mista Ferroviária ..	196	De Castelo-Cach.do Itapemirim (37)Matilde (117)Marechal Floriano (146) Viana (175)	EFL	8h 10m	135,00
E) À CAPITAL FEDERAL					
1a. Rodoviária	524	Castelo (52) Cachoeiro do Itapemirim (89) Safra (110) Campos (RJ) (221) Macaé (RJ)(330) Niteroi	ônibus	15h20m	390,00
		De Niteroi	lancha	20m	3,00
2a. Rodoviária	625	Castelo (52) Cachoeiro do Itapemirim (89) Muqui (128) São José do Calçado (228)Itaperuna (RJ) (248) Miracema (RJ) (297) Leopoldina (MG) (337)Petrópolis (RJ) (553)	auto	13h	ajuste
3a. Mista Rodoviária ...	52	Até Castelo	ônibus	2h 10m	50,00
3a. Mista Ferroviária ..	519	De Castelo-Cach. do Itapemirim (40)Campos (RJ)(205) Magé (RJ) (298) Duque de Caxias(RJ) (502)	EFL	17h 10m	299,00

29. MUQUI

Localidades extremas (Número e espécies de vias)	Distância (Km)	Itinerários (Localidades e quilometragem)	Meios de transporte	Tempo (hora e minutos)	Preço (Cr$)
A) À SEDE DISTRITAL					
1. Camará					
1a. Rodoviária	11	Direto	auto	30m	ajuste
2a. Ferroviária	9	Direto	EFL	30m	7,00
B) ÀS SEDES MUNICIPAIS LIMÍTROFES					
1. Alegre					
1a. Rodoviária	46	São Rafael (26)	auto	1h 40m	ajuste
2a. Rodoviária	106	Desengano (18)Morro Grande (41) Coutinho (49) Rive (83)	auto	3h 30m	ajuste
3a. Ferroviária	101	Cachoeiro do Itapemirim (40) Coutinho (56) Rive (89)	EFL	4h 20m	44,00
2. Cachoeiro do Itapemirim					
1a. Rodoviária	39	Desengano (18) Campos São Felipe (32)	ônibus	1h 30m	30,00
2a. Ferroviária	40	Camará (9) Marapé (20)	EFL	1h 50m	29,00
3. Mimoso do Sul					
1a. Rodoviária	22	Direto	auto	40m	ajuste
2a. Ferroviária	16	Direto	EFL	30m	11,00
C) À CAPITAL ESTADUAL					
1a. Rodoviária	178	Cachoeiro do Itapemirim(39)Rio Novo do Sul (69)Iconha (89) Jabaquara (114) Amarelos(144) Espírito Santo (168)	ônibus	6h	160,00
2a. Rodoviária	185	Cachoeiro do Itapemirim(39)Rio Novo do Sul (69)Iconha (89) Jabaquara (114) Araçatiba (155) Jardim América (182)	auto	5h 30m	ajuste
3a. Rodoviária	198	Cachoeiro do Itapemirim(39)Rio Novo do Sul (69)Iconha (89)Piúma (104)Anchieta (114)Guarapari (143) Amarelos(154) Espírito Santo (188)	auto	5h 40m	ajuste
4a. Ferroviária	199	Cach.do Itapemirim (40)Matilde (120) Marechal Floriano (149) Viana (178)	EFL	8h 30m	133,00
D) À CAPITAL FEDERAL					
1a. Rodoviária	440	Mimoso do Sul (22) Ponte do Itabapoana (52) Morro do Côco (RJ) (87) Campos (RJ) (137) Macaé (RJ) (246) Niteroi	auto	13h	ajuste
		De Niteroi	lancha	20m	3,00
2a. Rodoviária	474	Cachoeiro do Itapemirim(39) Safra (50)Campos (RJ)(171) Macaé (RJ) (280) Niteroi	ônibus	11h	340,00
		De Niteroi	lancha	20m	3,00
3a. Rodoviária	497	São José do Calçado (101) Itaperuna (RJ) (120)Miracema (RJ) (169) Leopoldina (MG) (245) Petrópolis (RJ) (425)	auto	12h	ajuste
4a. Ferroviária	442	Campos (RJ) (125) Magé (RJ) (218) Duque de Caxias (RJ)(425)	EFL	13h 30m	255,00

MUNICÍPIO DE MUQUI

ÁREA: 338 km^2

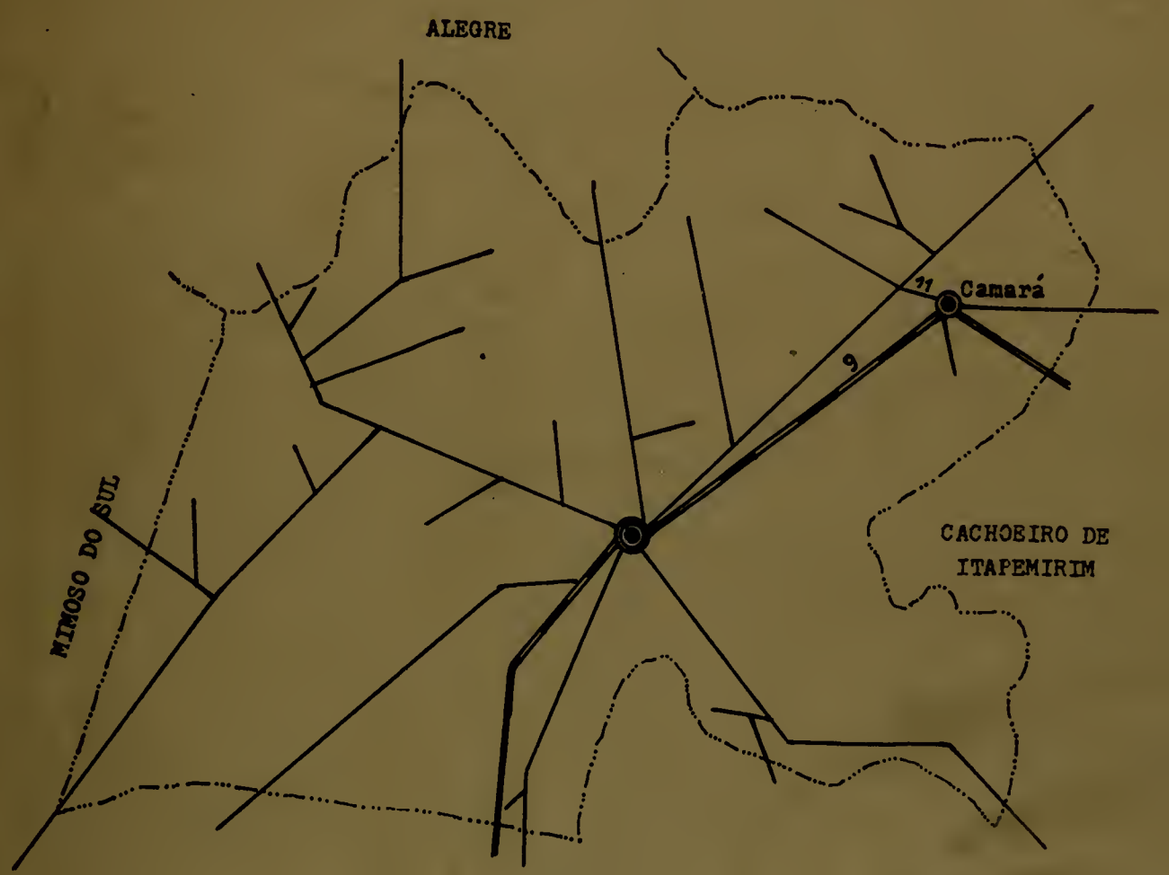

CONVENÇÕES

- Cidade
- Vila
- Povoado
- Estrada de Rodagem
- Estrada de Ferro

MUNICÍPIO DE NOVA VENÉCIA

ÁREA: 1.048 km^2

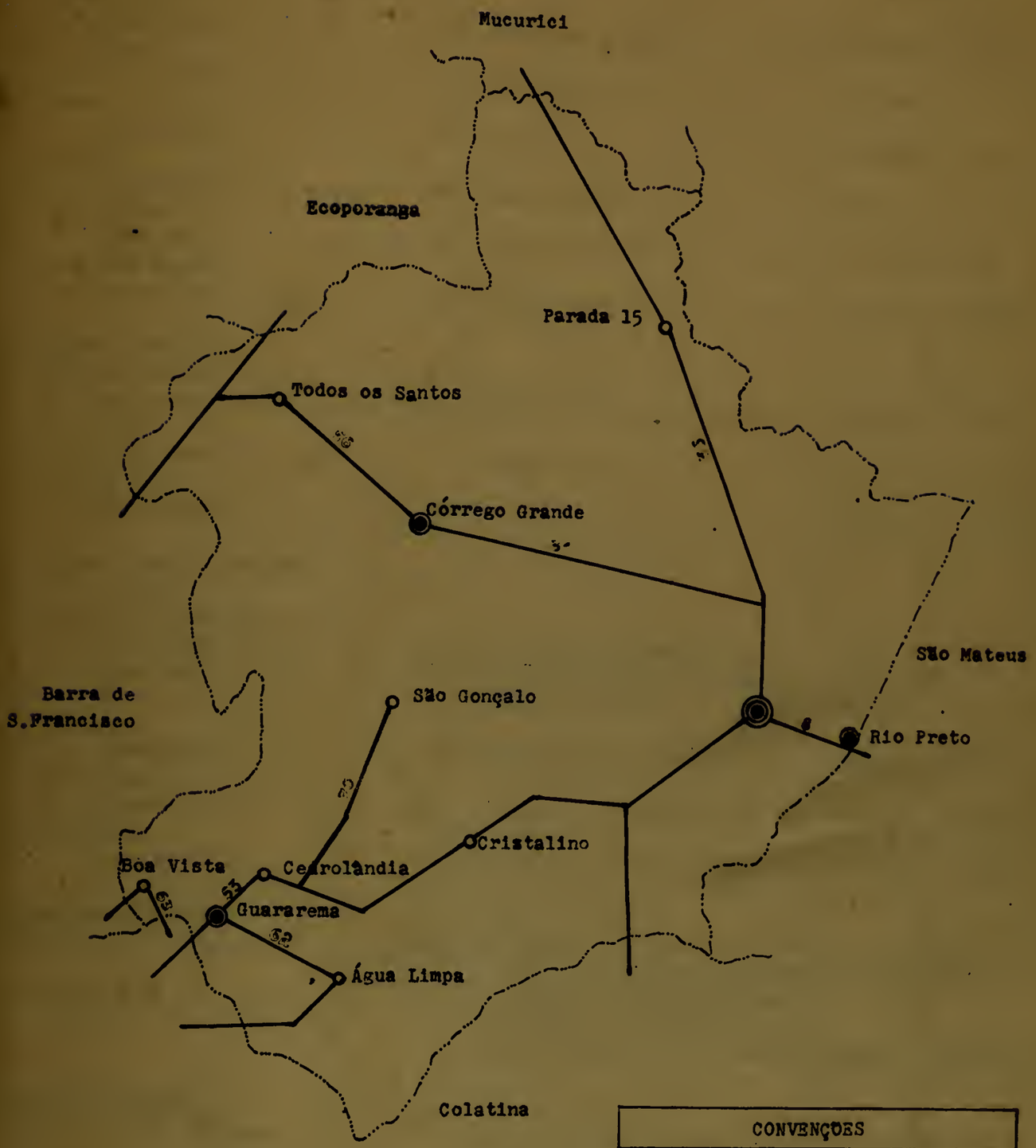

30. NOVA VENÉCIA

Localidades extremas (Número e espécies de vias)	Distância (Km)	Itinerários (Localidades e quilometragem)	Meios de transporte)	Tempo (hora e minutos)	Preço (Cr$)
A) À ALGUNS POVOADOS					
1. Água Limpa Rodoviária	62	Via Guararema	auto	5h 30m	ajuste
2. Boa Vista Rodoviária	63	Via Guararema	ônibus	3h 30m	60,00
3. Pavão Rodoviária	38	Direto	ônibus	2h	35,00
4. Quinze Rodoviária	36	Direto	ônibus	2h	30,00
5. São Gonçalo Rodoviária	70	Via Cedrolândia	auto	3h	ajuste
6. Todos os Santos Rodoviária	56	Direto	ônibus	2h 50m	55,00
B) ÀS SEDES DISTRITAIS					
1. Córrego Grande Rodoviária	31	Direto	ônibus	1h 40m	30,00
2. Guararema Rodoviária	53	Direto	ônibus	3h 10m	60,00
3. Rio Preto Rodoviária	8	Direto	ônibus	40m	15,00
C) ÀS SEDES MUNICIPAIS LIMÍTROFES					
1. Barra de S. Francisco 1a. Rodoviária	102	Guararema (53) Boavista (63)..	auto	4h	ajuste
2a. Rodoviária	124	São Roque (7) São Domingos(49) Águia Branca (62)	ônibus	5h	150,00
2. Colatina Rodoviária	109	São Roque (7) S.Domingos (49).	ônibus	5h	110,00
3. Ecoporanga Rodoviária	196	Barra de S. Francisco (72) ...	ônibus	9h 30m	160,00
4. São Mateus Rodoviária	68	Rio Preto (8) Nestor Gomes(27)	ônibus	2h 30m	60,00
D) À CAPITAL ESTADUAL 1a. Rodoviária	330	São Mateus (68) Linhares (190) Nova Almeida(289)Jacareipe(306)	ônibus	18h	220,00
2a. Rodoviária	246	São Domingos (49)Colatina(109) Santa Teresa (170) Santa Leopoldina (199) Cariacica (232).	ônibus	11h 30m	180,00
E) À CAPITAL FEDERAL Até a Capital Estadual ..	-	Já descriminado	-	-	-
Mista	-	Vide Município de Vitória	-	-	-

31. RIO NOVO DO SUL

Localidades extremas (Número e espécies de vias)	Distância (Km)	Itinerários (Localidades e quilometragem)	Meios de transporte	Tempo (hora e minutos)	Preço (Cr$)
A) À ALGUNS POVOADOS					
1. Cachoeira do Rio Novo					
Rodoviária	12	Direto	auto	30m	ajuste
2. Capim Angola					
Rodoviária	10	Direto	ônibus	10m	10,00
B) ÀS SEDES DISTRITAIS					
1. Princesa					
Rodoviária	41	Iconha (20) Duas Barras (33)..	auto	1h 40m	ajuste
C) ÀS SEDES MUNICIPAIS LIMÍTROFES					
1. Alfredo Chaves					
Rodoviária	56	Iconha (20) Jabaquara (45) ...	auto	1h 20m	ajuste
2. Cachoeiro do Itapemirim					
1a. Rodoviária	30	Itapecoá (7) Safra (19)	ônibus	40m	18,00
2a. Rodoviária	35	Cachoeira do Rio Novo (12) ...	auto	1h 30m	ajuste
3. Iconha					
Rodoviária	20	Capim Angola (10)	ônibus	20m	15,00
4. Itapemirim					
1a. Rodoviária	59	Iconha (20) Piúma (33)	auto	2h 10m	ajuste
2a. Rodoviária	60	Safra (19) Paineiras (41) Perobas (50)	auto	1h 40m	ajuste
3a. Rodoviária	62	Itapecoá (7) Safra (19) Marataízes (58)	auto	1h 40m	ajuste
4a. Rodoviária	89	Itapecoá (7) Safra (19) Dois Corações (50) Nova Canaan (69)	auto	3h 10m	ajuste
5a. Mista Rodoviária ...	19	Itapecoá (7) Safra	ônibus	30m	20,00
5a. Mista Ferroviária ..	40	De Safra-Paineiras (19) Perobas (30)	EFI	2h 10m	18,00
D) À CAPITAL ESTADUAL					
1a. Rodoviária	109	Iconha (20) Jabaquara (45) Amarelos (75) Espírito Santo (99)	ônibus	4h 20m	100,00
2a. Rodoviária	116	Iconha (20) Jabaquara (45) Araçatiba (86) Jardim América (113)	auto	4h	ajuste
3a. Rodoviária	129	Iconha (20) Piúma (35) Anchieta (45) Guarapari (74) Espírito Santo (119)	auto	4h 20m	ajuste
E) À CAPITAL FEDERAL					
1a. Rodoviária	443	Safra (19) Campos (RJ) (140) Magé (RJ) (269) Niteroi (RJ) ...	ônibus	10h 20m	400,00
2a. Mista Rodoviária	30	Safra (19) Cachoeiro de Itapemirim	ônibus	40m	18,00
2a. Mista Ferroviária	482	De Cach. do Itapemirim- Campos (RJ) (165) Magé (RJ) (258) Duque de Caxias (RJ) (461)	EFL	15h 30m	272,00

MUNICÍPIO DE RIO NOVO DO SUL

ÁREA: 194 km^2

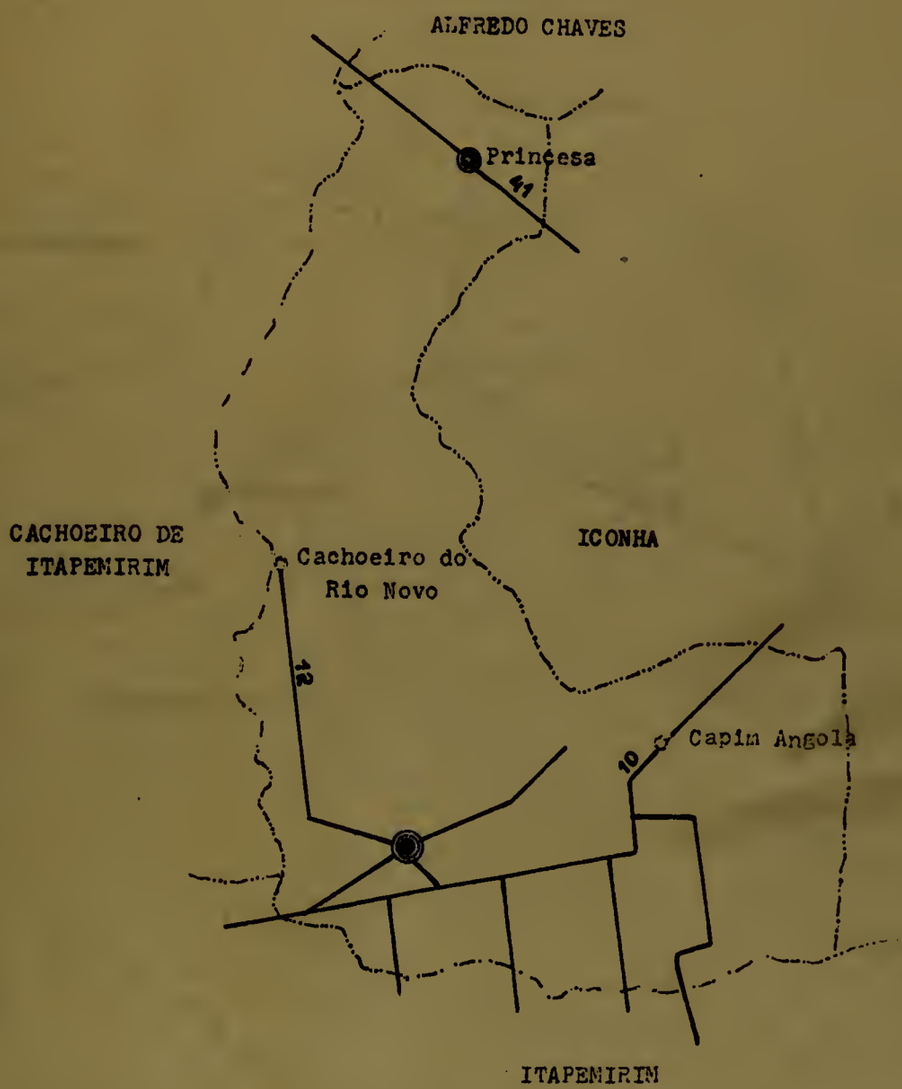

CONVENÇÕES

- Cidade
- Vila
- Povoado
- Estrada de Rodagem
- Estrada de Ferro

MUNICÍPIO DE SANTA LEOPOLDINA

ÁREA: 1.420 km^2

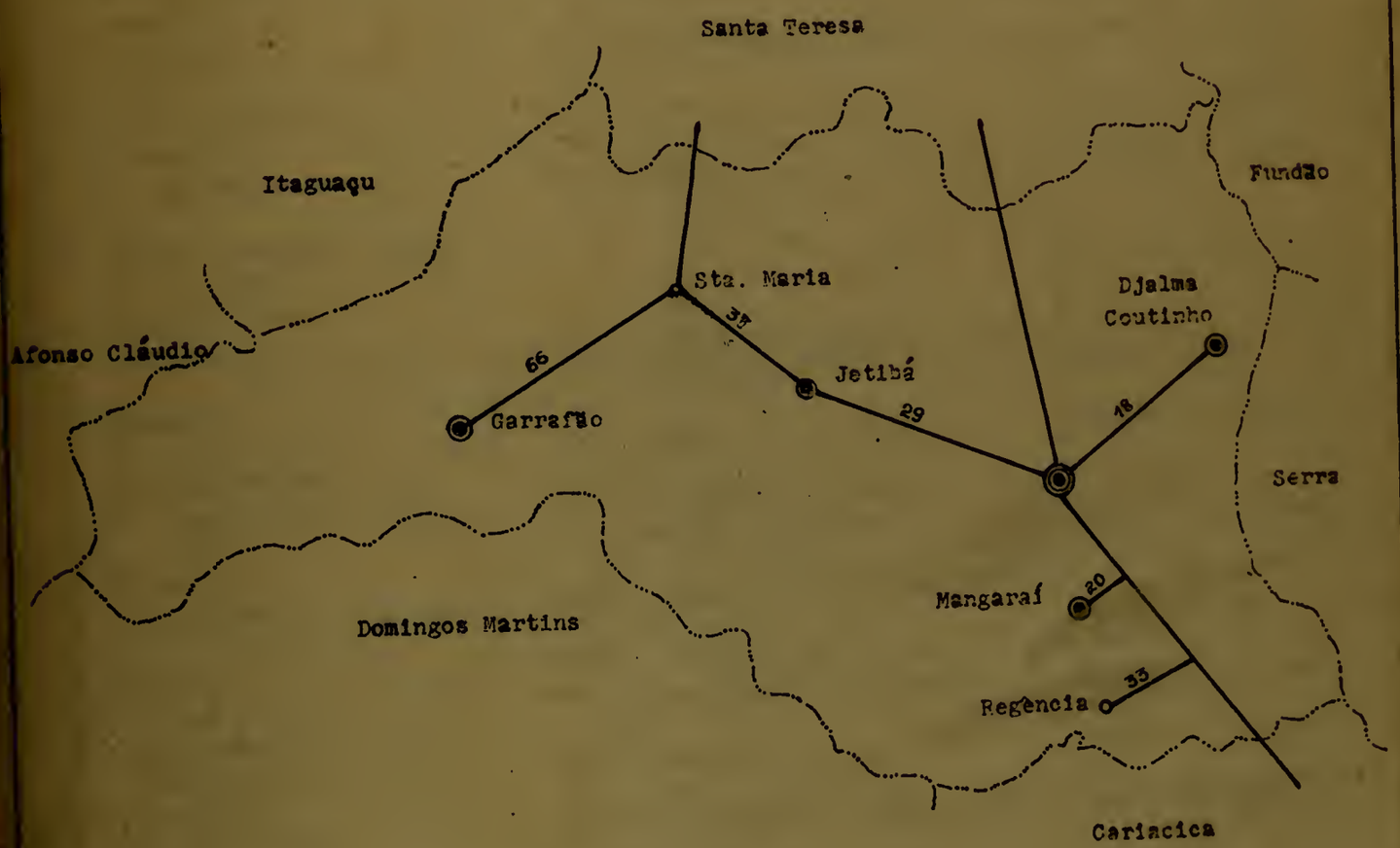

CONVENÇÕES

Cidade .....

Vila .....

Povoado .....

Estrada de Rodagem .....

Estrada de Ferro .....

32. SANTA LEOPOLDINA

Localidades extremas (Número e espécies de vias)	Distância (Km)	Itinerários Localidades e quilometragem)	Meios de transporte	Tempo (hora e minutos)	Preço (Cr$)
A) À ALGUNS POVOADOS					
1. Regência					
Rodoviária	33	São Miguel (24)	auto	1h 30m	ajuste
2. Santa Maria					
1a. Rodoviária	37	Direto	auto	2h	ajuste
2a. Rodoviária	164	Santa Teresa (29)	auto	3h	ajuste
B) ÀS SEDES DISTRITAIS					
1. Djalma Coutinho					
Rodoviária	18	Direto	auto	1h	ajuste
2. Garrafão					
Rodoviária	66	Jetibá (29) Santa Maria (37)..	auto	3h 30m	ajuste
3. Jetibá					
Rodoviária	29	Direto	auto	1h 30m	ajuste
4. Mangaraí					
Rodoviária	20	Direto	auto	50m	ajuste
C) ÀS SEDES MUNICIPAIS LIMÍTROFES					
1. Afonso Cláudio					
Rodoviária	121	Santa Teresa (29) Itarana (76) Serra Pelada (105)	ônibus	7h	105,00
2. Cariacica					
Rodoviária	33	Direto	ônibus	1h 40m	25,00
3. Domingos Martins					
Rodoviária	88	Cariacica (33) Jardim América (44) Viana (60)	auto	3h 40m	ajuste
4. Fundão					
Rodoviária	116	Cariacica (33) Vitória (47)Serra (74)	auto	5h	ajuste
5. Itaguaçu					
Rodoviária	86	Santa Teresa (29) Itarana (76)	ônibus	3h 30m	80,00
6. Santa Teresa					
Rodoviária	29	Direto	ônibus	1h 30m	30,00
7. Serra					
Rodoviária	74	Cariacica (33) Vitória (47)...	ônibus	3h	45,00
D) À CAPITAL ESTADUAL					
Rodoviária	47	Cariacica (33)	ônibus	2h 20m	30,00
E) À CAPITAL FEDERAL					
Até a Capital Estadual..	-	Já descriminado	-	-	-
Mista	-	Vide Município de Vitória	-	-	-

33. SANTA TERESA

Localidades extremas (Número e espécies de vias)	Distância (Km)	Itinerários (Localidades e quilometragem)	Meios de transporte	Tempo (hora e minutos)	Preço (Cr$)
A) À ALGUNS POVOADOS					
1. Santo Antônio					
Rodoviária	20	Direto	ônibus	1h	20,00
2. São Roque					
Rodoviária	31	São João de Petrópolis (22) ..	ônibus	1h 30m	30,00
B) ÀS SEDES DISTRITAIS					
1. Alto Santa Maria					
1a. Rodoviária	26	Direto	ônibus	1h 30m	30,00
2a. Rodoviária	32	Direto	auto	1h 20m	ajuste
2. Santa Júlia					
Rodoviária	35	S.João de Petrópolis (22) São Roque (31)	auto	1h 30m	ajuste
3. S. João de Petrópolis					
Rodoviária	22	Direto	ônibus	1h 10m	20,00
4. Vinte e Cinco de Julho					
Rodoviária	37	S. João de Petrópolis (22) ...	auto	1h 30m	...
C) ÀS SEDES MUNICIPAIS LIMÍTROFES					
1. Colatina					
Rodoviária	61	S. João de Petrópolis (22) São Roque (31) Boabapa (48)	ônibus	3h	50,00
2. Fundão					
Rodoviária	145	Santa Leopoldina (29)Cariacica (62)Vitória (76) Serra (103)..	auto	5h 50m	ajuste
3. Ibiraçu					
1a. Rodoviária	156	Santa Leopoldina (29)Cariacica (62) Vitória (76) Nova Almeida (112) Grapuama (118)	auto	7h	ajuste
Rodoviária ...	61	S.João de Petrópolis (22)Boapaba (48) Colatina	ônibus	3h	50,00
2a. Mista Ferroviária..	61	Colatina-Aricanga	EFVM	2h	22,50
4. Itaguaçu					
Rodoviária	57	Itarana (47)	ônibus	2h 50m	50,00
5. Santa Leopoldina					
Rodoviária	29	Direto	ônibus	1h 30m	30,00
D) À CAPITAL ESTADUAL					
1a. Rodoviária	76	Santa Leopoldina (29)Cariacica (62)	ônibus	3h 50m	60,00
Rodoviária	61	Até Colatina	ônibus	3h	50,00
2a. Mista Ferroviária	128	De Colatina-Fundão (87) Calogí (104)	EFVM	2h 50m	71,00
E) À CAPITAL FEDERAL					
Até a Capital Estadual .	-	Já descriminado	-	-	-
Mista	-	Vide Município de Vitória	-	-	-

MUNICÍPIO DE SANTA TERESA

ÁREA: 1 030 km^2

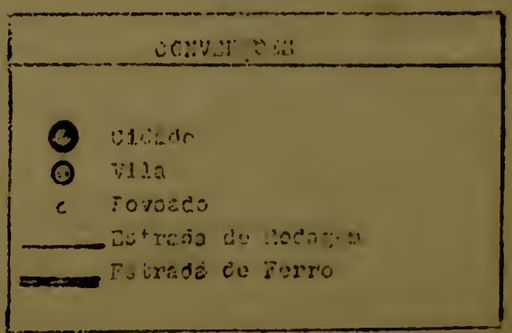

MUNICÍPIO DE SRO JOSÉ DO CALÇADO

ÁREA: 370 km²

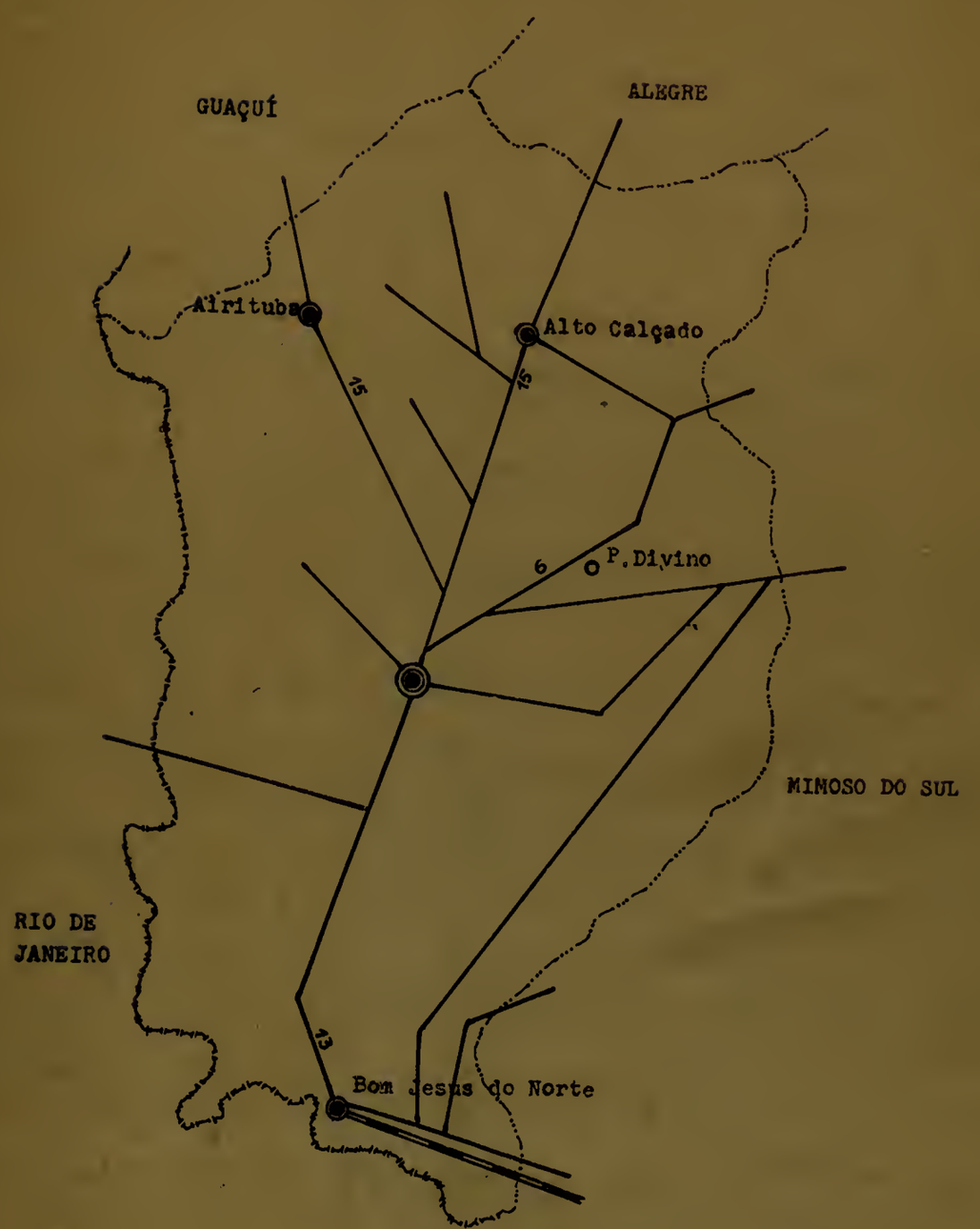

34. SÃO JOSÉ DO CALÇADO

Localidades extremas (Número e espécies de vias)	Distância (Km)	Itinerários	Meios de transporte	Tempo (hora e minutos)	Preço (Cr$)
A) À ALGUNS POVOADOS					
1. Patrimônio do Divino					
Rodoviária	6	Direto	auto	10m	ajuste
B) ÀS SEDES DISTRITAIS					
1. Airituba					
Rodoviária	15	Antônio Honório (8)	ônibus	50m	15,00
2. Alto Calçado					
Rodoviária	15	Sapecado (8)	ônibus	40m	15,00
3. Bom Jesus do Norte					
Rodoviária	13	Direto	ônibus	40m	15,00
C) ÀS SEDES MUNICIPAIS LIMÍTROFES					
1. Alegre					
1a. Rodoviária	46	Fazenda Arara (4) Café (32)...	ônibus	2h 30m	50,00
2a. Rodoviária	73	Airituba (15) Guaçuí (45) Calina (59)	auto	4h	ajuste
Rodoviária	58	Alto Calçado (15) Conceição do Muqui (32) Três Barras (45) Muqui	ônibus	2h 40m	50,00
3a. Mista Ferroviária ...	101	De Muqui-Cachoeiro do Itapemirim (40) Coutinho (56)	EFL	4h 20m	44,00
2. Bom Jesus de Itabapoana (RJ)					
Rodoviária	14	Bom Jesus do Norte (13)	ônibus	50m	15,00
3. Guaçuí					
1a. Rodoviária	45	Airituba (15)	ônibus	1h	40,00
2a. Rodoviária	84	Bom Jesus do Norte (13) Rosal (RJ) (59)	auto	3h 40m	50,00
Rodoviária	58	Alto Calçado (15) Conceição do Muqui (32) Três Barras (45) Muqui	ônibus	2h 40m	50,00
3a. Mista Ferroviária ...	138	De Muqui-Cachoeiro do Itapemirim (40) Coutinho (56) Alegre (101)	EFL	6h 20m	71,00
4. Mimoso do Sul					
1a. Rodoviária	66	Alto Calçado (15) Conceição do Muqui (32) Santo Antônio do Muqui (44)	auto	2h 20m	ajuste
2a. Rodoviária	84	Bom Jesus do Norte (13) Iurú (34) Apiacá (40) São Pedro do Itabapoana (64)	auto	2h 30m	ajuste
3a. Rodoviária	84	Bom Jesus do Norte (13) Usina Santa Isabel (23) Apiacá (31) São Pedro de Itabapoana (64)..	ônibus	2h 30m	...
Rodoviária	48	Bom Jesus do Norte (13) Usina Santa Isabel (23) Santo Eduardo (RJ)	ônibus	1h 20m	22,00
4a. Mista Ferroviária ...	37	De Santo Eduardo-Dona América (11)	EFL	1h 20m	27,00
D) A CAPITAL ESTADUAL					
1a. Rodoviária	236	Alto Calçado (15) Muqui (58) Cachoeiro do Itapemirim (97) Rio Novo do Sul (127) Iconha (147) Jabaquara (172) Amarelos (202)			

-conclusão-

34. SÃO JOSÉ DO CALÇADO

Localidades extremas (Número e espécies de vias)	Distância (Km)	Itinerários (Localidades e quilometragem)	Meios de transporte	Tempo (hora e minutos)	Preço (Cr$)
		Espírito Santo (226)	ônibus	8h 40m	260,00
2a. Rodoviária	243	Muqui (58) Cachoeiro do Itapemirim (97) Rio Novo do Sul (127) Iconha (147) Jabaquara (172) Araçatiba (213) Jardim América (240)	auto	8h 10m	ajuste
3a. Rodoviária	256	Muqui (58) Cachoeiro do Itapemirim (97) Rio Novo do Sul (127) Iconha (147) Piúma (162) Anchieta (172) Guarapari (201) Amarelos (212) Espírito Santo (246)	auto	8h 20m	ajuste
4a. Mista Rodoviária	58	Alto Calçado (15) Muqui	ônibus	2h 40m	50,00
4a. Mista Ferroviária	199	De Muqui-Cach.do Itapemirim (40) Matilde (120) Marechal Floriano (149) Viana (178)	EFL	8h 30m	133,00
5a. Mista Rodoviária	47	Bom Jesus do Norte (13) Santo Eduardo	ônibus	1h 20m	22,00
5a. Mista Ferroviária	252	De Santo Eduardo-Mimoso do Sul (37) Cachoeiro do Itapemirim (93) Matilde (173) Marechal Floriano (202) Viana (231)	EFL	8h 40m	147,00
B) À CAPITAL DA REPÚBLICA					
1a. Rodoviária	433	Santo Eduardo (47) Morro do Coco (80) Campos (RJ) (130) Macaé (RJ) (239) Niterói	auto	14h	ajuste
		De Niterói	lancha	20m	3,00
2a. Rodoviária	500	Bom Jesus de Itabapoana (13) Itaperuna (RJ) (56) Miracema (RJ) (105) Leopoldina (MG) (181) Petrópolis (RJ) (361)	auto	16h	ajuste
3a. Mista Rodoviária	47	Bom Jesus do Norte (13) Santo Eduardo	ônibus	1h 20m	22,00
3a. Mista Ferroviária	387	De Santo Eduardo-Campos (RJ) (71) Macaé (RJ) (182) Magé (RJ) (329) Duque de Caxias (RJ) (367)	EFL	11h 40m	150,00

35. SÃO MATEUS

Localidades extremas (Numero e espécies de vias)	Distância (Km)	Itinerários (Localidades e quilometragem)	Meios de transporte	Tempo (hora e minutos)	Preço (Cr$)
A) A ALGUNS POVOADOS					
1. Itauninhas Rodoviária	48	Direto	ônibus	2h	50,00
2. Jaguaré Rodoviária	35	Direto	ônibus	1h 20m	40,00
3. Santa Leocádia Rodoviária	23	Direto	ônibus	1h	20,00

MUNICÍPIO DE SÃO MATEUS

ÁREA: 3 443 km²

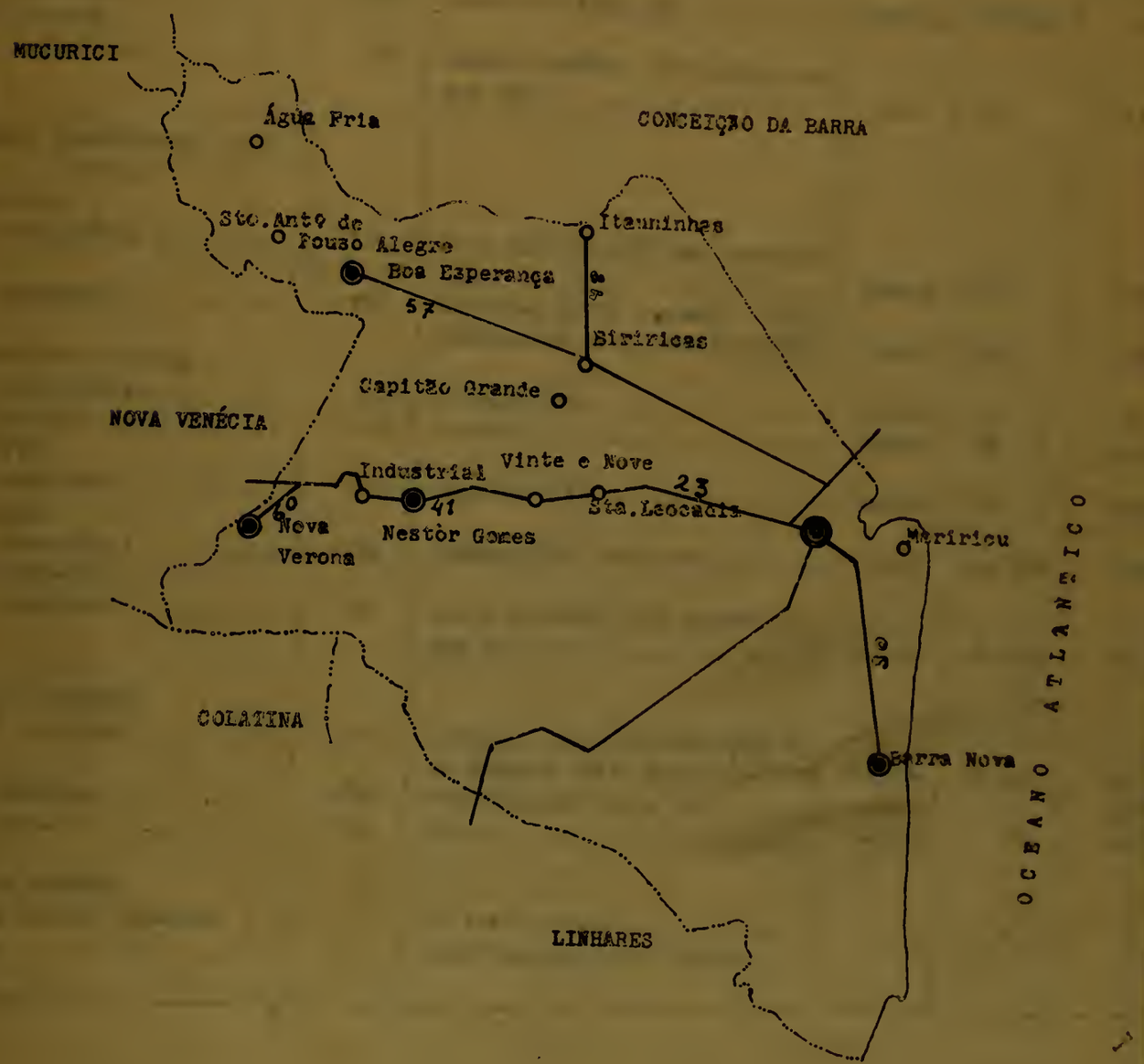

CONVENÇÕES

- Cidade
- Vila
- Povoado
- Estrada de Rodagem
- Estrada de Ferro

35. SÃO MATEUS

-conclusão-

Localidades extremas (Número e espécies de vias)	Distância (Km)	Itinerários (Localidades e quilometragem)	Meios de transporte	Tempo (hora e minutos)	Preço (Cr$)
B) ÀS SEDES DISTRITAIS					
1. Barra Nova					
Rodoviária	30	Direto	auto	2h	ajuste
2. Boa Esperança					
Rodoviária	57	Direto	ônibus	2h 30m	50,00
3. Nestor Gomes					
Rodoviária	41	Santa Leocádia (23)	ônibus	1h 40m	35,00
4. Nova Verona					
Rodoviária	60	Santa Leocádia (23) Nestor Gomes (41)	auto	2h	ajuste
C) ÀS SEDES MUNICIPAIS LIMÍTROFES					
1. Colatina					
1a. Rodoviária	177	Nova Venécia (68) São Domingos (117)	ônibus	7h	170,00
2a. Rodoviária	252	Linhares (122) Guaraná (134) João Neiva (185) Baunilha(227)	auto	9h	ajuste
2. Conceição da Barra					
1a. Rodoviária	25	Santana (21)	ônibus	1h	25,00
2a. Fluvial	22	Direto	lancha	3h	ajuste
3. Linhares					
Rodoviária	122	Jaguaré (35)	ônibus	4h	130,00
4. Mucurici					
Rodoviária	160	Santana (21) Montanha (122) ..	auto	11h 30m	ajuste
5. Nova Venécia					
Rodoviária	68	Santa Leocádia (23) Nestor Gomes (41)	ônibus	2h 30m	60,00
D) À CAPITAL ESTADUAL					
1a. Rodoviária	264	Linhares (122) Aracruz(180) Nova Almeida (223) Jacareípe(240)	ônibus	9h 30m	230,00
2a. Marítima	226	Conceição da Barra (22)	navio	...	ajuste
3a.Aérea	180	Direto	avião	45m	497,00
E) À CAPITAL FEDERAL					
Até a Capital Estadual ..	-	Já descriminado	-	-	-
Mista	-	Vide Município de Vitória	-	-	-

36. SERRA

Localidades extremas (Número e espécies de vias)	Distância (Km)	Itinerários (Localidades e quilometragem)	Meios de transporte	Tempo (hora e minutos)	Preço (Cr$)
A) À ALGUNS POVOADOS					
1. Carapebus					
Rodoviária	23	Laranjeiras (14).....	auto	40m	ajuste
2. Jacareípe					
Rodoviária	25	Laranjeiras (14)	auto	40m	ajuste

36. SERRA

-conclusão-

Localidades extremas (Número e espécies de vias)	Distância (Km)	Itinerários (Localidades e quilometragem)	Meios de transporte	Tempo (hora e minutos)	Preço (Cr$)
3. Manguinhos					
Rodoviária	24	Laranjeiras (14)	auto	40m	ajuste
4. Pitanga					
Rodoviária	10	Direto	auto	20m	ajuste
5. Putiri					
Rodoviária	15	Direto	auto	40m	ajuste
B) ÀS SEDES DISTRITAIS					
1. Calogí					
Rodoviária	19	Putirí (15)	auto	1h	ajuste
2. Carapina					
Rodoviária	15	Direto	ônibus	50m	10,00
3. Nova Almeida					
1a. Rodoviária	30	Putirí (15)	auto	1h 30m	ajuste
2a. Rodoviária	37	Laranjeiras (14) Jacareípe (25)	auto	1h 50m	ajuste
C) ÀS SEDES MUNICIPAIS LIMÍTROFES					
1. Cariacica					
Rodoviária	41	Laranjeiras (14) Vitória (27).	ônibus	2h 10m	30,00
2. Fundão					
Rodoviária	42	Putirí (15)	ônibus	1h 30m	20,00
3. Santa Leopoldina					
Rodoviária	74	Laranjeiras (14) Vitória (27) Cariacica (41)	ônibus	3h 10m	40,00
D) À CAPITAL ESTADUAL					
Rodoviária	27	Laranjeiras (14)	ônibus	50m	20,00
E) À CAPITAL FEDERAL					
Até a Capital Estadual ..	-	Já descriminado	-	-	-
Mista	-	Vide Município de Vitória ...	-	-	-

37. VIANA

Localidades extremas (Número e espécies de vias)	Distância (Km)	Itinerários (Localidades e quilometragem)	Meios de transporte	Tempo (hora e minutos)	Preço (Cr$)
A) À ALGUNS POVOADOS					
1. Formate					
Rodoviária	7	Direto	auto	20m	ajuste
2. Ribeira					
Rodoviária	5	Direto	auto	10m	ajuste
B) ÀS SEDES DISTRITAIS					
1. Araçatiba					
Rodoviária	15	Direto	auto	30m	ajuste

MUNICÍPIO DE SERRA

ÁREA: 549 km²

CONVENÇÕES

- Cidade
- Vila
- Povoado
- Estrada de Rodagem
- Estrada de Ferro

MUNICÍPIO DE VIANA

ÁREA: 275 km^2

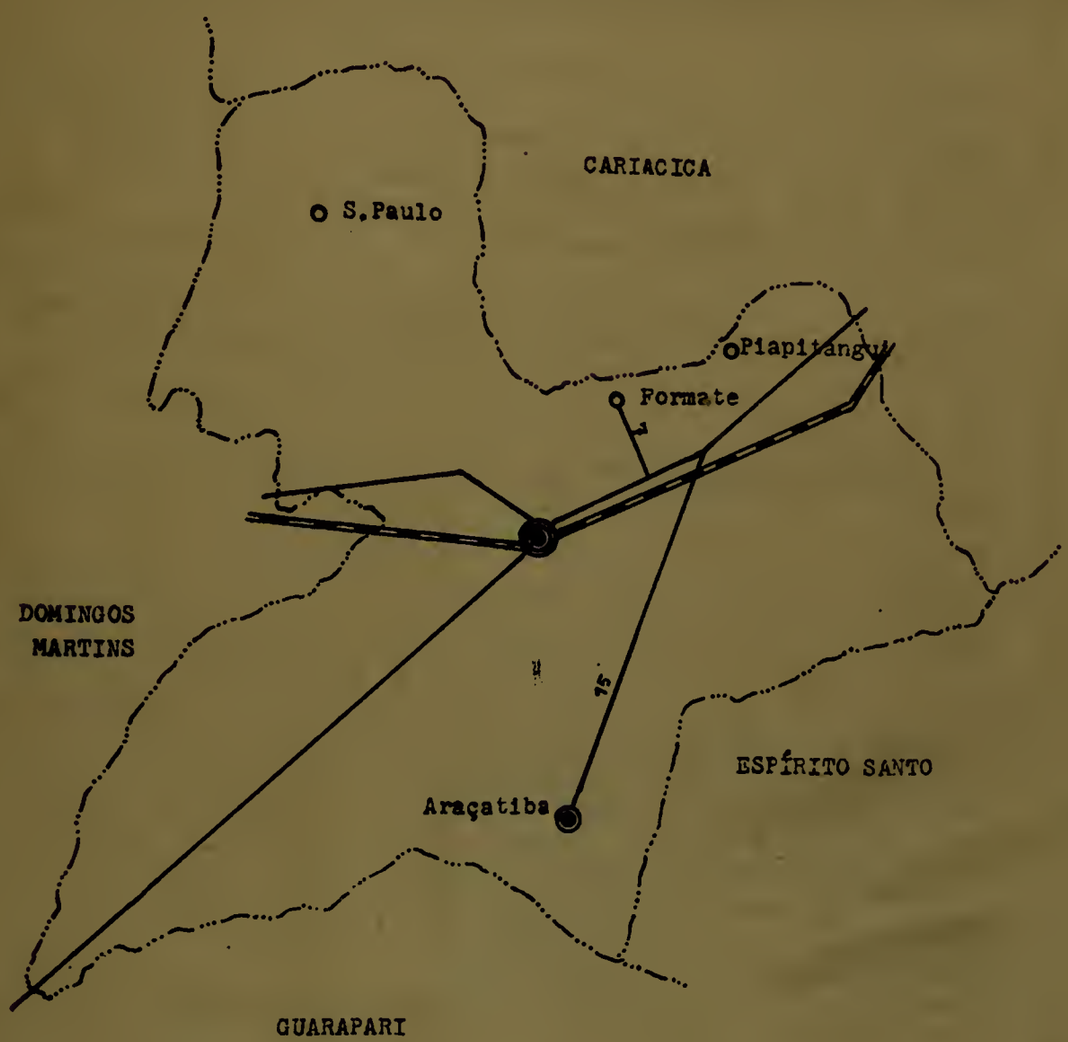

37. VIANA

-conclusão-

Localidades extremas (Número e espécies de vias)	Distância (Km)	Itinerários (Localidades e quilometragem)	Meios de transporte	Tempo (hora e minutos)	Preço (Cr$)
C) ÀS SEDES MUNICIPAIS LIMÍTROFES					
1. Cariacica					
1a. Rodoviária	27	Jardim América (15)	auto	1h 10m	ajuste
Ferroviária ...	21	Vitória	EFL	40m	15,00
2a. Mista					
Rodoviária	14	De Vitória	ônibus	1h	7,00
2. Domingos Martins					
1a. Rodoviária	28	Direto	ônibus	1h 20m	15,00
Ferroviária ...	29	Marechal Floriano	EFL	1h 30m	12,50
2a. Mista					
Rodoviária	7	De Marechal Floriano	auto	20m	ajuste
3. Espírito Santo					
1a. Rodoviária	29	Jardim América (16)	auto	1h 20m	ajuste
Ferroviária ...	21	Direto-Argolas	EFL	1h 10m	15,00
2a. Mista					
Ferro-carria ..	7	Direto	bonde	40m	1,50
4. Guarapari					
Rodoviária	56	Guarita (9)Araçatiba (15) Iguape (30)	auto	1h 10m	ajuste
D) À CAPITAL ESTADUAL					
1a. Rodoviária	19	Guarita (9)	ônibus	40m	12,00
2a. Ferroviária	21	Direto	EFL	1h 10m	15,00
E) À CAPITAL FEDERAL					
1a. Ferroviária	620	Cachoeiro do Itapemirim (138) Campos (RJ) (303) Macaé (RJ) (396) Duque de Caxias(RJ)(603)	EFL	21h 30m	350,00
2a. Rodoviária	544	Araçatiba (15) Iconha (81) Rio Novo do Sul (101) Safra (120) Campos (RJ) (241) Macaé (RJ) (350) Niteroi	ônibus	15h	ajuste
		De Niteroi	lancha	20m	3,00

38. VITÓRIA

Localidades extremas (Número e espécies de vias)	Distância (Km)	Itinerários (Localidades e quilometragem)	Meios de transporte	Tempo (hora e minutos)	Preço (Cr$)
A) ÀS SEDES DISTRITAIS					
1. Goiabeiras					
Rodoviária	5º	Direto	auto	10m	ajuste
B) ÀS SEDES MUNICIPAIS LIMÍTROFES					
1. Cariacica					
Rodoviária	14	Direto	ônibus	1h	7,00

38. VITÓRIA

-conclusão-

Localidades extremas (Número e espécies de vias)	Distância (Km)	Itinerários (Localidades e quilometragem)	Meios de transporte	Tempo (hora e minutos)	Preço (Cr$)
2. Espírito Santo					
1a. Rodoviária	10	Direto	ônibus	20m	4,50
Marítima	...	Paul	lancha	3m	1,50
2a. Mista					
Ferro-Carril ..	7	De Paul	bonde	40m	1,50
3. Serra					
Rodoviária	27	Laranjeiras (13)	ônibus	50m	20,00
C) ÀS OUTRAS CAPITAIS					
1. Salvador (BA)					
1a. Aérea	847	Direto	avião	...	...
2a. Marítima	...	Direto	navio	...	...
2. Belo Horizonte (MG)					
1a. Aérea	479	Direto	avião	...	...
2a. Ferroviária	726	Governador Valadares (MG)(330) Nova Era (MG) (541)	EFVM	...	...
D) À CAPITAL FEDERAL					
1a. Rodoviária	544	Jardim América (3) Jabaquara (63) Iconha (81) Rio Novo do Sul (101) Safra (120) Campos (RJ)(241) Macaé (RJ) (350) Niteroi	auto	13h	ajuste
...		De Niteroi	lancha	20m	3,00
2a.Rodoviária	552	Espírito Santo (10) Jabaquara (64) Iconha (89) Rio Novo do Sul (109)Safra (128)Campos(RJ) (241) Macaé (RJ) (358)Niteroi.	ônibus	14h	400,00
.....		De Niteroi	lancha	20m	3,00
3a. Rodoviária	572	Espírito Santo (10) Guarapari (55) Anchieta (84)Iconha (109) Rio Novo do Sul (129) Safra (148) Campos (RJ)(269) Macaé (RJ) (378) Niteroi	auto	15h	ajuste
		De Niteroi	lancha	20m	3,00
4a. Ferroviária	641	Cachoeiro do Itapemirim (159) Mimoso do Sul (215)Campos (RJ) (324) Magé (RJ) (417) Duque de Caxias (RJ) (624)	EFL	22h 10m	360,00
5a. Marítima	...	Direto	navio	22h	350,00
6a. Aérea	...	Direto	avião	1h 40m	1 245,00

MUNICÍPIO DE VITÓRIA

ÁREA: 91 km²

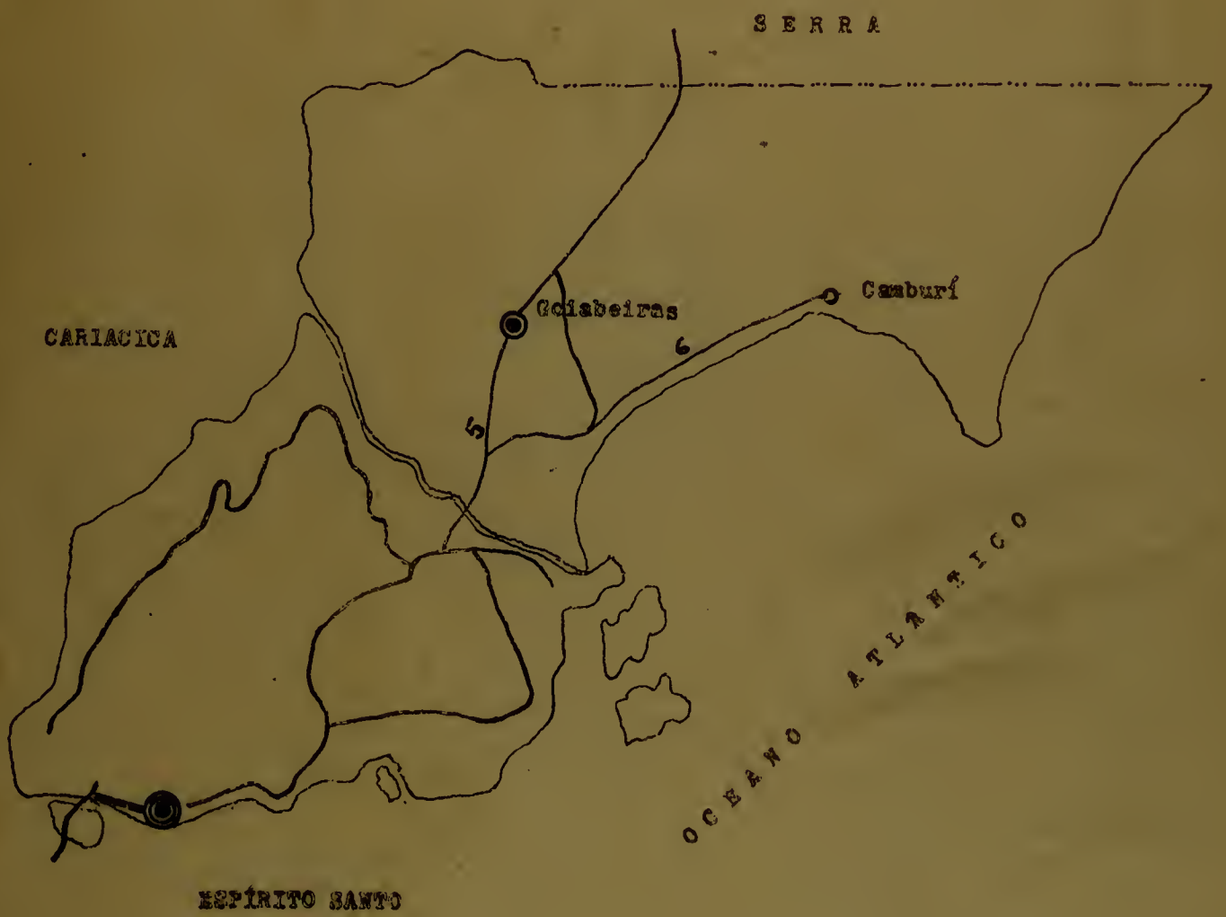

CONVENÇÕES

- Cidade
- Vila
- Povoado
- Estrada de Rodagem
- Estrada de Ferro

SERVIÇOS GRÁFICOS
DEE
VITÓRIA-E. SANTO

ESTE LIVRO DEVE SER DEVOLVIDO NA ÚLTIMA DATA CARIMBADA

16 670 — SDb – 16

IBGE
BIBLIOTECA CENTRAL

Tabuas itinerarias.

656.02(815.2)/T114tb
(1521/79)

Prove que sabe honrar os seus compromissos restituindo com pontualidade este livro à Biblioteca Central do IBGE

Prazo de empréstimo 15 dias,

podendo ser prorrogado, caso a obra não esteja sendo procurada por outro leitor.

18 432

DOC